

**UCHWAŁA NR L/489/18
RADY GMINY ANDRESPOL**

z dnia 9 lutego 2018 r.

**w sprawie uchwalenia miejscowego planu zagospodarowania przestrzennego dla terenu położonego przy
ulicy Oficerskiej 4 w Wiśniowej Górze**

Na podstawie art. 18 ust. 2 pkt 5 i art. 40 ust. 1 ustawy z dnia 8 marca 1990 r. o samorządzie gminnym (Dz. U. z 2017 r. poz. 1875, poz.2232 i z 2018 r. poz. 130) oraz art. 14 ust. 8 i art. 20 ust. 1 ustawy z dnia 27 marca 2003 r. o planowaniu i zagospodarowaniu przestrzennym (Dz. U. z 2017 r. poz. 1073 i poz. 1566) w związku z uchwałą Nr XXIII/219/16 Rady Gminy Andrespol z dnia 20 czerwca 2016 r. w sprawie przystąpienia do sporządzenia miejscowego planu zagospodarowania przestrzennego dla terenu położonego przy ulicy Oficerskiej 4 w Wiśniowej Górze oraz uchwałą Nr XLIII/419/17 z dnia 28 września 2017 r. w sprawie zmiany uchwały Nr XXIII/219/16, po stwierdzeniu, iż plan nie narusza ustaleń Studium uwarunkowań i kierunków zagospodarowania przestrzennego Gminy Andrespol – Rada Gminy Andrespol uchwała, co następuje:

**Rozdział 1.
Przepisy ogólne**

§ 1. Przedmiotem uchwały są ustalenia miejscowego planu zagospodarowania przestrzennego dla terenu położonego przy ulicy Oficerskiej 4 w Wiśniowej Górze, zwanego dalej planem wraz z:

- 1) rysunkiem planu stanowiącym załącznik nr 1 do uchwały, sporządzonym w skali 1:1000 wraz z wyrysem ze Studium Uwarunkowań i Kierunków Zagospodarowania Przestrzennego Gminy Andrespol;
- 2) rozstrzygnięciem o sposobie rozpatrzenia uwag do projektu planu – stanowiącym załącznik nr 2 do uchwały;
- 3) rozstrzygnięciem o sposobie realizacji, zapisanych w planie inwestycji z zakresu infrastruktury technicznej, które należą do zadań własnych gminy oraz o zasadach ich finansowania – stanowiącym załącznik nr 3 do uchwały.

§ 2. Granice obszaru objętego planem oznaczono na rysunku planu stanowiącym załącznik nr 1 do uchwały będącym integralną częścią planu.

§ 3. Ilekroć w uchwale jest mowa o:

- 1) nieprzekraczalnej linii zabudowy – należy przez to rozumieć oznaczoną na rysunku planu linię wyznaczającą minimalną odległość od linii rozgraniczającej, w jakiej można sytuować budynek, z dopuszczeniem wysunięcia przed linię zabudowy na głębokość do 1,20 m: schodów zewnętrznych, balkonów, tarasów, wykuszy, windy dla osób niepełnosprawnych, podjazdów dla wózków;
- 2) planie – należy przez to rozumieć miejscowy plan zagospodarowania przestrzennego, którego ustalenia zawarte są w niniejszej uchwale;
- 3) przepisach odrębnych – należy przez to rozumieć obowiązujące ustawy wraz z aktami wykonawczymi;
- 4) podstawowym przeznaczeniu terenu – należy przez to rozumieć rodzaj przeznaczenia terenu, który - w wyniku realizacji ustaleń planu - dominuje w terenie wydzielonym liniami rozgraniczającymi, i któremu powinny być podporządkowane inne sposoby użytkowania terenu;
- 5) uzupełniającym przeznaczeniu terenu – należy przez to rozumieć rodzaj przeznaczenia terenu, który uzupełnia lub wzbogaca przeznaczenie podstawowe i zajmuje – o ile ustalenia szczegółowe nie stanowią inaczej – nie więcej niż 40% powierzchni terenu zagospodarowanego zgodnie z jego podstawowym przeznaczeniem;
- 6) rysunku planu – należy przez to rozumieć rysunek miejscowego planu zagospodarowania przestrzennego stanowiący integralną część jego ustaleń, określony w §1 pkt 1 uchwały;
- 7) terenie – należy przez to rozumieć wydzieloną w planie jednostkę o określonym przeznaczeniu i zasadach zagospodarowania, wyznaczoną na rysunku planu liniami rozgraniczającymi;
- 8) uchwale – należy przez to rozumieć niniejszą uchwałę Rady Gminy Andrespol.

§ 4. 1. W planie określa się:

- 1) przeznaczenie terenów oraz linie rozgraniczające tereny o różnym przeznaczeniu lub różnych zasadach zagospodarowania;
- 2) zasady ochrony i kształtowania ładu przestrzennego;
- 3) zasady ochrony środowiska i przyrody;
- 4) parametry i wskaźniki kształtowania zabudowy oraz zagospodarowania terenów, w tym linie zabudowy i gabaryty obiektów oraz wskaźniki intensywności zabudowy;
- 5) szczegółowe zasady i warunki scalania i podziału nieruchomości;
- 6) zasady modernizacji, rozbudowy i budowy systemów komunikacji i infrastruktury technicznej;
- 7) sposób i termin tymczasowego zagospodarowania, urządzenia i użytkowania terenów;
- 8) stawkę procentową, na podstawie której ustala się opłatę, o której mowa w ustawie o planowaniu i zagospodarowaniu przestrzennym.

2. W planie nie określa się:

- 1) granic i sposobów zagospodarowania terenów podlegających ochronie na podstawie przepisów odrębnych, terenów górniczych, a także obszarów szczególnego zagrożenia powodzią, obszarów osuwania się mas ziemnych, krajobrazów priorytetowych określonych w audycie krajobrazowym oraz w planach zagospodarowania przestrzennego województwa;
 - 2) zasad ochrony zabytków oraz dóbr kultury współczesnej i dziedzictwa kulturowego;
 - 3) terenów z zakazem zabudowy;
 - 4) wymagań wynikających z potrzeb kształtowania przestrzeni publicznych;
- z uwagi na niewystępowanie powyższych na obszarze objętym planem.

§ 5. 1. Następujące oznaczenia graficzne na rysunku planu są oznaczeniami obowiązującymi:

- 1) granice obszaru objętego planem;
- 2) linie rozgraniczające tereny o różnym przeznaczeniu lub różnych zasadach zagospodarowania;
- 3) nieprzekraczalne linie zabudowy;
- 4) symbol określający przeznaczenie terenu.

2. Pozostałe oznaczenia na rysunku planu – inne niż wymienione w ust 1. mają charakter informacyjny.

§ 6. Ustala się następujące oznaczenie określające podstawową formę przeznaczenia i zagospodarowania terenu: U – teren zabudowy usług zdrowia, oświaty, sportu i turystyki.

Rozdział 2.

Zasady i warunki scalania i podziału nieruchomości

§ 7. W zakresie szczegółowych zasad i warunków scalania i podziału nieruchomości ustala się:

- 1) brak wskazania nieruchomości objętych obowiązkiem przeprowadzenia scalenia i podziału;
- 2) możliwość przeprowadzenia scalenia a następnie podziału nieruchomości – zgodnie z regulacją wynikającą z przepisów odrębnych oraz z zachowaniem parametrów jak dla nowych działek budowlanych, o których mowa w § 9.

§ 8. 1. Warunkiem wydzielenia nowych działek budowlanych jest zapewnienie im dostępu do drogi publicznej w rozumieniu przepisów odrębnych oraz możliwości obsługi infrastrukturą techniczną na warunkach określonych niniejszym planem.

2. Ustalenia niniejszego rozdziału oraz ustalenia § 9 w zakresie parametrów nowych działek budowlanych, nie dotyczą podziałów dokonywanych w celu sytuowania urządzeń infrastruktury technicznej np. trafostacji, wyznaczania linii rozgraniczających dróg, podziałów dokonywanych w celu regulacji stanu prawnego i poprawy istniejącego zagospodarowania oraz innych dokonywanych na podstawie odrębnych przepisów.

3. Kąt położenia działek w stosunku do pasa drogowego zgodny lub prostopadły do istniejących granic działek podlegających podziałowi.

Rozdział 3.

Ustalenia dotyczące zasad zagospodarowania i użytkowania terenu, zasad ochrony i kształtowania ładu przestrzennego, ochrony środowiska i przyrody na obszarze objętym planem

§ 9. 1. Dla terenu oznaczonego symbolem U ustala się:

- 1) przeznaczenie terenu:
 - a) jako przeznaczenie podstawowe – teren zabudowy usług zdrowia, oświaty, sportu i turystyki,
 - b) jako przeznaczenie uzupełniające – garaże i budynki gospodarcze,
 - c) możliwość lokalizowania sieci i urządzeń infrastruktury technicznej i drogowej, zieleni;
 - 2) w zakresie zasad zagospodarowania terenu:
 - a) lokalizowanie zabudowy zgodnie z przebiegiem nieprzekraczalnej linii zabudowy oznaczonej na rysunku planu,
 - b) możliwość lokalizacji stacji transformatorowej w pasie pomiędzy nieprzekraczalną linią zabudowy a linią rozgraniczającą terenu,
 - c) minimalny udział powierzchni biologicznie czynnej: 50 % powierzchni działki budowlanej,
 - d) maksymalny udział powierzchni zabudowy: 50 % powierzchni działki budowlanej,
 - e) wskaźniki intensywności zabudowy dla działki budowlanej:
 - minimalny: 0,2,
 - maksymalny: 1,0,
 - f) zakaz lokalizowania tymczasowych obiektów budowlanych, za wyjątkiem obiektów przeznaczonych do czasowego użytkowania, związanych z prowadzeniem prac budowlanych,
 - g) zagospodarowanie w sposób umożliwiający dostęp osobom niepełnosprawnym ruchowo;
 - 3) w zakresie zasad kształtowania zabudowy:
 - a) maksymalna wysokość:
 - zabudowa usługowa nieprzekraczająca 10 m,
 - zabudowa garażowa i gospodarcza nieprzekraczająca 5 m,
 - b) dachy:
 - dla zabudowy usługowej: dachy dwu- lub wielospadowe, o kącie nachylenia połaci do 45° oraz dachy płaskie,
 - dla zabudowy garażowej i gospodarczej: dachy o kącie nachylenia połaci do 45° oraz dachy płaskie,
 - c) realizację zewnętrznych części budynków z zakazem użycia materiałów z tworzyw sztucznych typu „siding”,
 - d) zakaz realizacji obiektów o wysokości powyżej 10 m n.p.t. i budowli o wysokości powyżej 20 m n.p.t.;
 - 4) w zakresie zasad podziału nieruchomości - możliwość dokonywania podziałów na nowe działki budowlane, przy zachowaniu ustaleń Rozdziału 4 uchwały oraz parametrów:
 - a) szerokości frontu wynoszącej co najmniej 20 m,
 - b) powierzchni wynoszącej co najmniej 1000 m²;
 - 5) w zakresie zapewnienia miejsc parkingowych (w tym postojowych jak i garażowych) dla nowych inwestycji, ustala się: dla zabudowy usługowej co najmniej 1 miejsce na każde 50 m² powierzchni użytkowej obiektu.
2. W zakresie ochrony środowiska:
- 1) zakaz realizacji przedsięwzięć mogących zawsze znacząco oraz mogących potencjalnie znacząco oddziaływać na środowisko – za wyjątkiem dróg i infrastruktury technicznej;

- 2) w zakresie ochrony akustycznej – obowiązek zachowania dopuszczalnych poziomów hałasu w środowisku, określonych w przepisach odrębnych.

Rozdział 4.

Zasady modernizacji, rozbudowy i budowy systemów komunikacji i infrastruktury technicznej

§ 10. 1. Ustala się podstawową obsługę komunikacyjną obszaru za pośrednictwem istniejącej drogi gminnej, ulica Oficerska, znajdującej się poza obszarem objętym planem.

2. Ustala się możliwość tworzenia dróg wewnętrznych przy zachowaniu ustaleń:

- 1) szerokość dróg wynoszącą co najmniej 6 m;
- 2) realizację dróg jako włączonych do istniejącego układu dróg publicznych;
- 3) możliwość realizowania nadziemnych oraz podziemnych sieci i urządzeń infrastruktury technicznej.

3. Na obszarze objętym planem obowiązuje zapewnienie miejsc parkingowych przeznaczonych do parkowania pojazdów zaopatrzonych w kartę parkingową, zgodnie ze wskaźnikami ustalonymi w przepisach odrębnych.

§ 11. W zakresie zaopatrzenia w wodę ustala się:

- 1) zaopatrzenie dla celów bytowo-gospodarczych i przeciwpożarowych z gminnej sieci wodociągowej;
- 2) wyposażenie sieci wodociągowej w hydranty do celów przeciwpożarowych;
- 3) zaopatrzenie z indywidualnych ujęć wód na warunkach określonych w przepisach odrębnych.

§ 12. W zakresie kanalizacji sanitarnej ustala się:

- 1) odprowadzenie ścieków do sieci kanalizacji sanitarnej po jej rozbudowie;
- 2) zakaz odprowadzania nieoczyszczonych ścieków do wód powierzchniowych oraz do ziemi;
- 3) możliwość korzystania ze zbiorników bezodpływowych, przy spełnieniu wymagań określonych w przepisach odrębnych, do czasu zapewnienia możliwości odprowadzenia ścieków do sieci kanalizacji gminnej, z obowiązkiem podłączenia się do niej.

§ 13. W zakresie kanalizacji deszczowej ustala się:

- 1) odprowadzenie wód opadowych do sieci kanalizacji deszczowej po jej wybudowaniu;
- 2) możliwość zagospodarowania wód opadowych na działce budowlanej, z wykorzystaniem naturalnej retencji gruntu, również poprzez budowę zbiorników wodnych, zgodnie z przepisami odrębnymi – z zakazem ich wyprowadzania i zakłócania stosunków wodnych na terenach działek sąsiednich;
- 3) oczyszczanie ścieków opadowych według przepisów odrębnych.

§ 14. W zakresie gospodarki odpadami ustala się:

- 1) obowiązek zbiórki odpadów w wyznaczonych miejscach na terenie nieruchomości, na której są wytwarzane, zgodnie z przepisami odrębnymi;
- 2) selektywną zbiórkę odpadów z zachowaniem obowiązujących na terenie gminy regulacji w tym zakresie.

§ 15. W zakresie zasilania w energię elektryczną ustala się:

- 1) zasilanie za pośrednictwem istniejącej linii średniego napięcia, przebiegającej poza obszarem objętym planem;
- 2) przyłączenie indywidualne na warunkach określonych w przepisach odrębnych;
- 3) lokalizację stacji trafo SN/nn poza liniami rozgraniczającymi dróg, z bezpośrednim dostępem do drogi publicznej lub za pośrednictwem drogi wewnętrznej.

§ 16. W zakresie zaopatrzenia w energię cieplną ustala się:

- 1) zaopatrzenie ze źródeł lokalnych bezpiecznych ekologicznie, tj. zapewniających wysoki stopień czystości spalin – zgodnie z przepisami odrębnymi;
- 2) zaopatrzenie ze źródeł odnawialnych wykorzystujących w procesie przetwarzania energię promieniowania słonecznego i innych o mocy nie przekraczającej 100 kW, za wyjątkiem elektrowni wiatrowych powyżej 40 kW.

§ 17. W zakresie zaopatrzenia w gaz ustala się zaopatrzenie z istniejącej sieci gazowej, w oparciu o przepisy odrębne.

§ 18. W zakresie telekomunikacji ustala się:

- 1) obsługę z sieci istniejącej oraz projektowanej;
- 2) obsługę abonentów realizowaną za pośrednictwem indywidualnych przyłączy na warunkach określonych w przepisach odrębnych;
- 3) zabezpieczenia możliwości przygotowania łączności alarmowej dla ochrony mieszkańców w sytuacjach szczególnych.

Rozdział 5. Ustalenia końcowe

§ 19. Określa się wysokość stawki procentowej służącej naliczeniu jednorazowej opłaty z tytułu wzrostu wartości nieruchomości w wyniku uchwalenia planu dla terenu oznaczonego U na 30 %.

§ 20. Dla obszaru objętego niniejszym planem, tracą moc ustalenia miejscowego planu zagospodarowania przestrzennego przyjętego Uchwałą Nr XXXII/340/05 z dnia 12 kwietnia 2005 r.

§ 21. Uchwała podlega ogłoszeniu w Dzienniku Urzędowym Województwa Łódzkiego.

§ 22. Wykonanie uchwały powierza się Wójtowi Gminy Andrespol.

§ 23. Uchwała wchodzi w życie po 14 dniach od daty ogłoszenia jej w Dzienniku Urzędowym Województwa Łódzkiego.

Przewodniczący Rady Gminy
Andrespol

Jan Woźniak

Załącznik Nr 1 do Uchwały Nr L/489/18
Rady Gminy Andrespol
z dnia 9 lutego 2018 r.

Rysunek planu

MIEJSCOWY PLAN ZAGOSPODAROWANIA PRZESTRZENNEGO DLA TERENU POŁOŻONEGO PRZY ULICY OFICERSKIEJ 4 W WIŚNIOWEJ GÓRZE


RYSUNEK PLANU

Załącznik Nr 1 do Uchwały Nr ...
Rady Gminy Andrespol z dnia ...

SKALA 1:1000



ELEMENTY OBOWIĄZUJĄCE



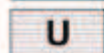
GRANICA OBSZARU OBJĘTEGO PLANEM



LINIE ROZGRANICZAJĄCE TERENY O RÓŻNYM PRZEZNACZENIU
LUB O RÓŻNYCH ZASADACH ZAGOSPODAROWANIA



NIEPRZEKRACZALNE LINIE ZABUDOWY



TEREN ZABUDOWY USŁUG ZDROWIA, OŚWIATY, SPORTU I TURYSTYKI

ELEMENTY INFORMACYJNE



LINIE ROZGRANICZAJĄCE DRÓG POZA OBSZAREM OBJĘTYM PLANEM



WYPIIS Z ROZDZIAŁU 3.1.11

Tereny o przeważającej funkcji zabudowy usług turystyki, sportu i rekreacji
i zabudowy mieszkaniowej na zasadach równorzędnych
- do ustaleń w planach miejscowych

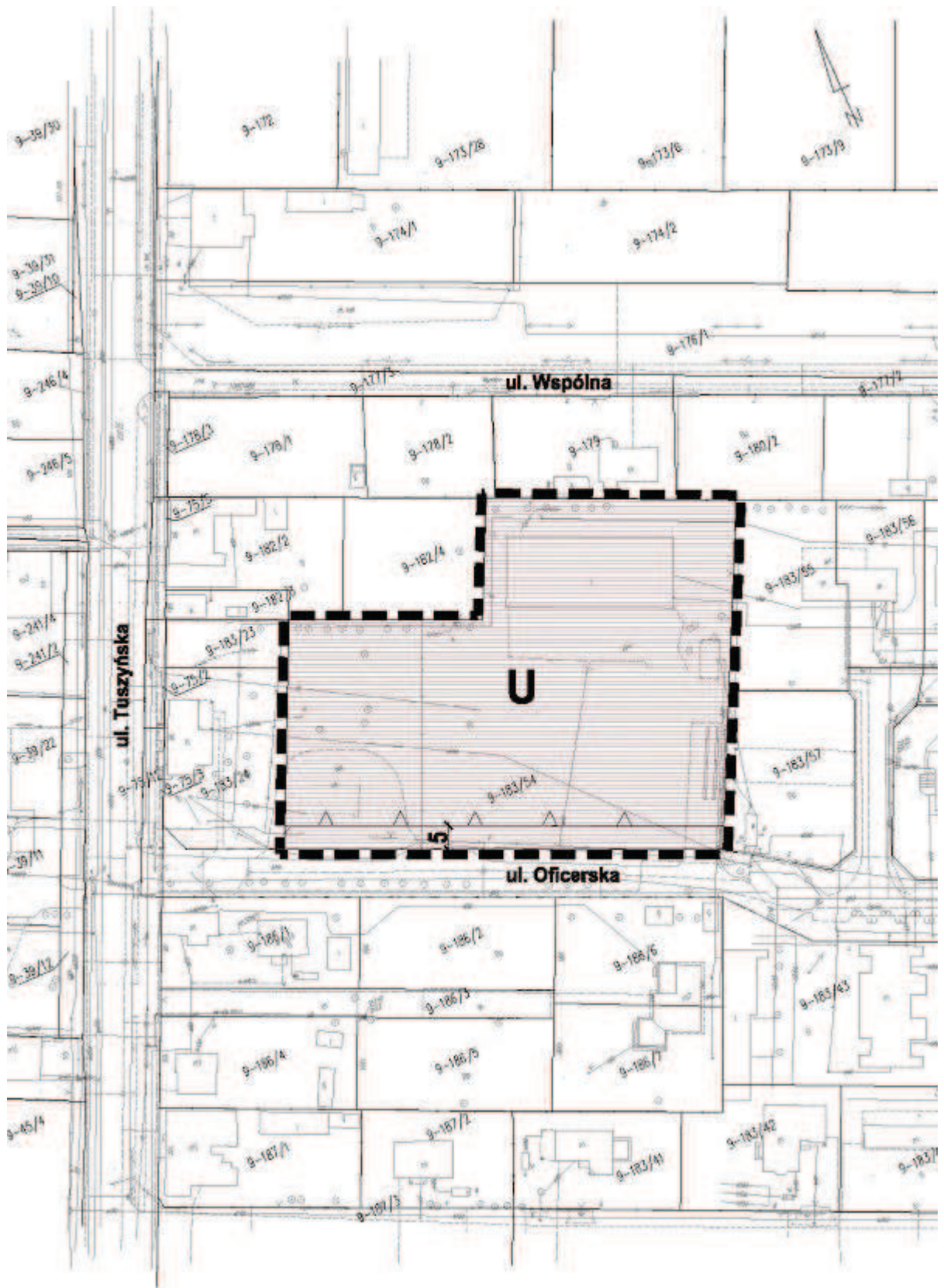
Funkcje dopuszczalne - inna zabudowa usługowa,
w tym usługi publiczne (realizowana tylko na działkach nie zastrzeżonych)

LICENCJA NR PDDGIK.L.442.2571.2016_1006_CLD
WYDANA PRZEZ STAROSTĘ ŁÓDZKIEGO WSCHODNIEGO

PRACOWNIA TEREN

EWA KRAKOWSKA, UP.RURB. NR 1099/90
90-448 ŁÓDŹ
UL. ŻWIRKI 1C LOK. 3

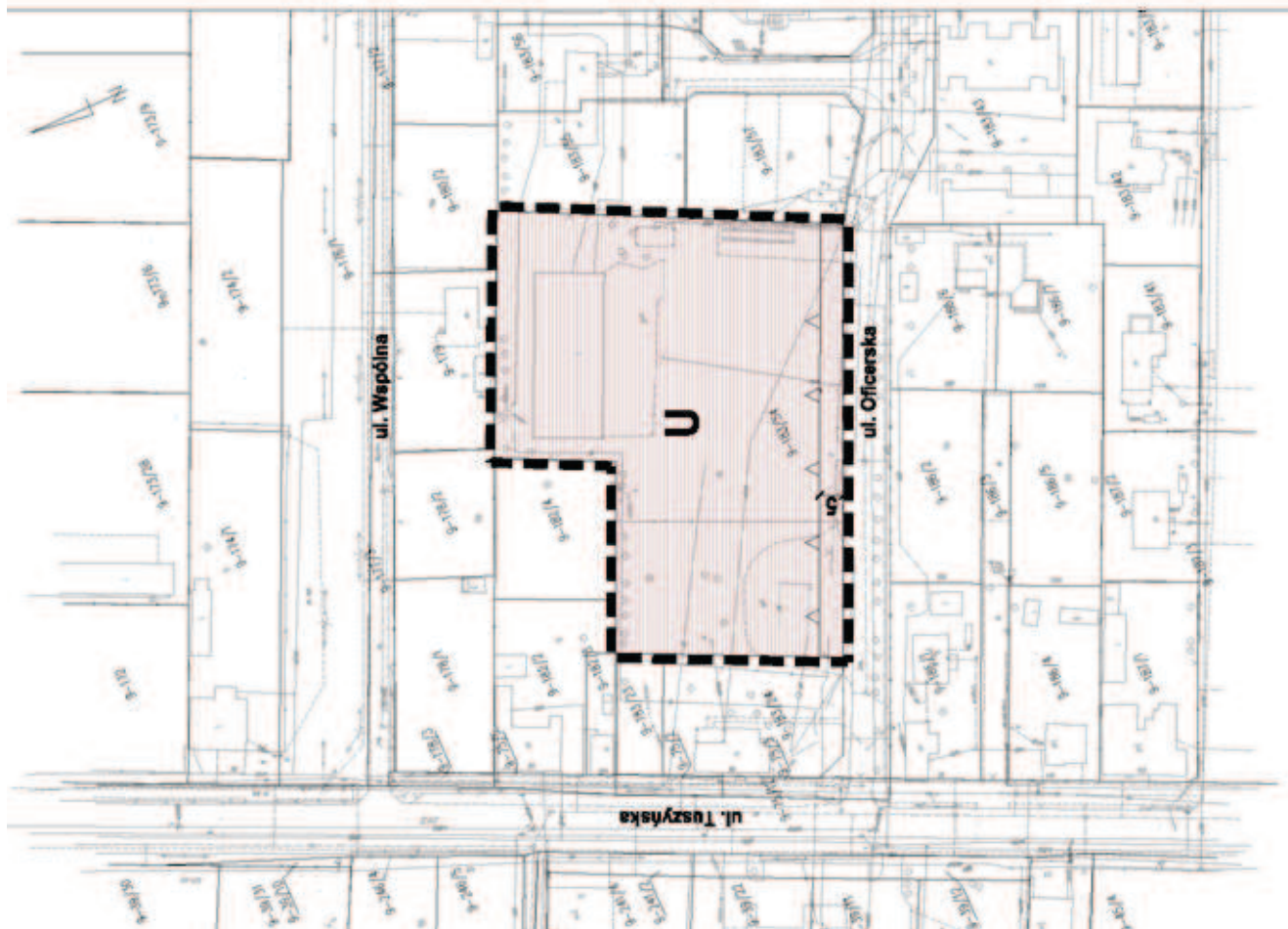
STYCZEŃ 2018







MIEJSCOWY PLAN ZAGOSPODAROWANIA PRZESTRZENNEGO DLA TERENU POŁOŻONEGO PRZY ULICY OFICERSKIEJ 4 W WIŚNIEWIE GÓRZE

RYСУNEK PLANU
Załącznik Nr 1 do Uchwały Nr ...
Rady Gminy Wiśniew z dnia ...

SKALA 1:1000

ELEMENTY OBOWIĄZUJĄCE

-  **GRANICA OBSZARU OBJĘTEGO PLANEM**
-  **LINIE ROZGRANICZAJĄCE TERENY O RÓŻNYM PRZEZNACZENIU
LUB O RÓŻNYCH ZASADACH ZAGOSPODAROWANIA**
-  **NIERZĘKACZALNE LINIE ZABUDOWY**
-  **TEREN ZABUDOWY USŁUG ZDROWIA, OSWIATY, SPORTU I TURYSTYKI**

ELEMENTY INFORMACYJNE

-  **LINIE ROZGRANICZAJĄCE DRÓG POZA OBSZAREM OBJĘTYM PLANEM**



WYPIŚ Z ROZDZIAŁU 3.1.11
Tereny o przewidywanej funkcji: zabudowy usług turystyki, sportu i rekreacji i zabudowy maszynowej na zmiennych warunkach - do użycia w placach miejscowych.
Funkcje doposażeniowe - linia zabudowy i zabudowa w tym usług publicznych (niezawieszają one struktury nie zabudowanej).

Załącznik Nr 2 do Uchwały Nr L/489/18

Rady Gminy Andrespol

z dnia 9 lutego 2018 r.

Rozstrzygnięcie o sposobie rozpatrzenia uwag wniesionych do projektu miejscowego planu zagospodarowania przestrzennego dla terenu położonego przy ulicy Oficerskiej 4 w Wiśniowej Górze

Ze względu na brak uwag wniesionych do projektu planu podczas wyłożenia do publicznego wglądu oraz w terminie obligatoryjnym na oczekiwanie na uwagi, Rada Gminy Andrespol nie dokonuje rozstrzygnięć wynikających z art. 20 ust. 1 ustawy z dnia 27 marca 2003 r. o planowaniu i zagospodarowaniu przestrzennym (t.j. Dz. U. z 2017 r. poz. 1073 i 1566).

Załącznik Nr 3 do Uchwały Nr L/489/18

Rady Gminy Andrespol

z dnia 9 lutego 2018 r.

Rozstrzygnięcie o sposobie realizacji, zapisanych w planie, inwestycji z zakresu infrastruktury technicznej, które należą do zadań własnych gminy, oraz zasadach ich finansowania, zgodnie z przepisami o finansach publicznych

Na podstawie art. 20 ust. 1 ustawy z dnia 27 marca 2003 r. o planowaniu i zagospodarowaniu przestrzennym (t.j. Dz. U. z 2017 r. poz. 1073 i 1566), art. 7 ust. 1 pkt 2 i 3 ustawy z dnia 8 marca 1990 r. o samorządzie gminnym (t.j. Dz. U. z 2017 r. poz. 1875, poz. 2232 i z 2018 r. poz. 130), art. 216 ust. 2 pkt 1 ustawy o finansach publicznych z dnia 27 sierpnia 2009 r. (t.j. Dz. U. z 2017 r. poz. 2077) Rada Gminy Andrespol rozstrzyga, co następuje:

§ 1. Ze względu na brak zapisanych w planie inwestycji z zakresu infrastruktury technicznej, które należą do zadań własnych gminy, niniejsza uchwała nie rodzi skutków finansowych.