

**UCHWAŁA NR XLVII/451/17
RADY GMINY ANDRESPOL**

z dnia 29 listopada 2017 r.

**w sprawie uchwalenia miejscowego planu zagospodarowania przestrzennego dla terenu położonego
w rejonie ulic: Prywatnej i M. Konopnickiej w miejscowości Wiśniowa Góra**

Na podstawie art. 18 ust. 2 pkt 5 i art. 40 ust. 1 ustawy z dnia 8 marca 1990 r. o samorządzie gminnym (t.j. Dz. U. z 2017 r. poz. 1875) oraz art. 14 ust. 8 i art. 20 ust. 1 ustawy z dnia 27 marca 2003 r. o planowaniu i zagospodarowaniu przestrzennym (t.j. Dz. U. z 2017 r. poz. 1073) oraz w związku z uchwałą Nr XXIII/220/16 Rady Gminy Andrespol z dnia 20 czerwca 2016 r. w sprawie przystąpienia do sporządzenia miejscowego planu zagospodarowania przestrzennego dla terenu położonego w rejonie ulic: Prywatnej i M. Konopnickiej w miejscowości Wiśniowa Góra, po stwierdzeniu, iż plan nie narusza ustaleń Studium uwarunkowań i kierunków zagospodarowania przestrzennego Gminy Andrespol – Rada Gminy Andrespol uchwala, co następuje:

**Rozdział 1.
Przepisy ogólne**

§ 1. Przedmiotem uchwały są ustalenia miejscowego planu zagospodarowania przestrzennego dla terenu położonego w rejonie ulic: Prywatnej i M. Konopnickiej w miejscowości Wiśniowa Góra, zwanego dalej planem wraz z:

- 1) rysunkiem planu stanowiącym załącznik nr 1 do uchwały, sporządzonym w skali 1:1000 wraz z wrysem ze Studium Uwarunkowań i Kierunków Zagospodarowania Przestrzennego Gminy Andrespol;
- 2) rozstrzygnięciem o sposobie rozpatrzenia uwag do projektu planu – stanowiącym załącznik nr 2 do uchwały;
- 3) rozstrzygnięciem o sposobie realizacji, zapisanych w planie inwestycji z zakresu infrastruktury technicznej, które należą do zadań własnych gminy oraz o zasadach ich finansowania – stanowiącym załącznik nr 3 do uchwały.

§ 2. Granice obszaru objętego planem oznaczono na rysunku planu stanowiącym załącznik nr 1 do uchwały będącym integralną częścią planu.

§ 3. Ilekroć w uchwale jest mowa o:

- 1) nieprzekraczalnej linii zabudowy – należy przez to rozumieć oznaczoną na rysunku planu linię wyznaczającą minimalną odległość od linii rozgraniczającej, w jakiej można sytuować budynek, z dopuszczeniem wysunięcia przed linię zabudowy na głębokość do 1,20 m: schodów zewnętrznych, balkonów, tarasów, wykuszy, windy dla osób niepełnosprawnych, podjazdów dla wózków;
- 2) planie – należy przez to rozumieć miejscowy plan zagospodarowania przestrzennego, którego ustalenia zawarte są w niniejszej uchwale;
- 3) przepisach odrębnych – należy przez to rozumieć obowiązujące ustawy wraz z aktami wykonawczymi;
- 4) podstawowym przeznaczeniu terenu – należy przez to rozumieć rodzaj przeznaczenia terenu, który - w wyniku realizacji ustaleń planu - dominuje w terenie wydzielonym liniami rozgraniczającymi, i któremu powinny być podporządkowane inne sposoby użytkowania terenu;
- 5) uzupełniającym przeznaczeniu terenu – należy przez to rozumieć rodzaj przeznaczenia terenu, który uzupełnia lub wzbogaca przeznaczenie podstawowe i zajmuje – o ile ustalenia szczegółowe nie stanowią inaczej – nie więcej niż 40% powierzchni terenu zagospodarowanego zgodnie z jego podstawowym przeznaczeniem;
- 6) rysunku planu – należy przez to rozumieć rysunek miejscowego planu zagospodarowania przestrzennego stanowiący integralną część jego ustaleń, określony w §1 pkt 1 uchwały;
- 7) terenie – należy przez to rozumieć wydzieloną w planie jednostkę o określonym przeznaczeniu i zasadach zagospodarowania, wyznaczoną na rysunku planu liniami rozgraniczającymi;
- 8) uchwale – należy przez to rozumieć niniejszą uchwałę Rady Gminy Andrespol.

§ 4. 1. W planie określa się:

- 1) przeznaczenie terenów oraz linie rozgraniczające tereny o różnym przeznaczeniu lub różnych zasadach zagospodarowania;
- 2) zasady ochrony i kształtowania ładu przestrzennego;
- 3) zasady ochrony środowiska i przyrody;
- 4) zasady ochrony zabytków;
- 5) parametry i wskaźniki kształtowania zabudowy oraz zagospodarowania terenów, w tym linie zabudowy i gabaryty obiektów oraz wskaźniki intensywności zabudowy;
- 6) wymagania wynikające z potrzeb kształtowania przestrzeni publicznych;
- 7) szczegółowe zasady i warunki scalania i podziału nieruchomości;
- 8) zasady modernizacji, rozbudowy i budowy systemów komunikacji i infrastruktury technicznej;
- 9) sposób i termin tymczasowego zagospodarowania, urządzenia i użytkowania terenów;
- 10) stawkę procentową, na podstawie której ustala się opłatę, o której mowa w ustawie o planowaniu i zagospodarowaniu przestrzennym.

2. W planie nie określa się:

- 1) granic i sposobów zagospodarowania terenów podlegających ochronie na podstawie przepisów odrębnych, terenów górniczych, a także obszarów szczególnego zagrożenia powodzią, obszarów osuwania się mas ziemnych, krajobrazów priorytetowych określonych w audycie krajobrazowym oraz w planach zagospodarowania przestrzennego województwa;
 - 2) zasad ochrony dóbr kultury współczesnej i dziedzictwa kulturowego;
 - 3) terenów z zakazem zabudowy;
- z uwagi na niewystępowanie powyższych na obszarze objętym planem.

§ 5. 1. Następujące oznaczenia graficzne na rysunku planu są oznaczeniami obowiązującymi:

- 1) granice obszaru objętego planem
- 2) linie rozgraniczające tereny o różnym przeznaczeniu lub różnych zasadach zagospodarowania;
- 3) nieprzekraczalne linie zabudowy;
- 4) symbol określający przeznaczenie terenu;
- 5) budynek wpisany do gminnej ewidencji zabytków.

2. Pozostałe oznaczenia na rysunku planu – inne niż wymienione w ust 1. mają charakter informacyjny.

§ 6. Ustala się następujące oznaczenie określające podstawową formę przeznaczenia i zagospodarowania terenu:

- 1) **MN** – tereny zabudowy mieszkaniowej jednorodzinnej;
- 2) **KDD** – tereny dróg publicznych klasy dojazdowej;
- 3) **KDW** – tereny dróg wewnętrznych.

Rozdział 2.

Ustalenia ogólne dotyczące zasad zagospodarowania i użytkowania terenów, zasad ochrony i kształtowania ładu przestrzennego, ochrony środowiska i przyrody oraz ochrony zabytków na obszarze objętym planem

§ 7. Dla całego obszaru objętego planem ustala się:

- 1) w zakresie zasad zagospodarowania terenów:
 - a) realizację zabudowy zgodnie z nieprzekraczalnymi liniami zabudowy wyznaczonymi na rysunku planu,
 - b) możliwość lokalizacji stacji transformatorowych w pasie pomiędzy nieprzekraczalną linią zabudowy a linią rozgraniczającą terenu,

- 2) w zakresie zasad kształtowania zabudowy:
 - a) realizację zewnętrznych części budynków z zakazem użycia materiałów z tworzyw sztucznych typu „siding”;
 - b) realizację budynków gospodarczych i garaży wolnostojących o wykończeniu elewacji i kolorystyce nawiązujących do budynku podstawowego;
- 3) w zakresie zagospodarowania jako przestrzenie publiczne wskazuje się tereny oznaczone KDD:
 - a) zagospodarowanie w sposób umożliwiający swobodne poruszanie się w nich osobom niepełnosprawnym ruchowo,
 - b) konieczność zapewnienia oświetlenia w sposób zapewniający prawidłowe ich funkcjonowanie;
- 4) zakaz realizacji obiektów o wysokości powyżej 10 m n.p.t i budowli o wysokości powyżej 15 m n.p.t;
- 5) realizację zabudowy w oparciu o wskaźniki intensywności zabudowy określone w Rozdziale 5 za wyjątkiem obiektów określonych według przepisów odrębnych.

§ 8. W zakresie ochrony środowiska:

- 1) zakaz realizacji przedsięwzięć mogących zawsze znacząco oraz mogących potencjalnie znacząco oddziaływać na środowisko – za wyjątkiem dróg i infrastruktury technicznej;
- 2) w zakresie ochrony akustycznej – obowiązek zachowania dopuszczalnych poziomów hałasu w środowisku, określonych w przepisach odrębnych, dla terenu oznaczonego MN, jak dla terenów przeznaczonych pod zabudowę mieszkaniową jednorodzinną.

§ 9. 1. Wskazuje się ochronę obiektu wpisanego do Gminnej Ewidencji Zabytków – budynku przy ul. Tuszyńskiej 124, mieszkalnego, drewnianego, 1 ćw. XX w. (oznaczonego na rysunku planu) dla którego ustala się zasady ochrony:

- 1) zachowanie gabarytu, pierwotnego kształtu dachu, rodzaju materiałów wykończeniowych wystroju elewacji, stolarki okiennej i drzwiowej;
- 2) zakaz lokalizacji technicznego wyposażenia budynku, jak klimatyzatory, anteny satelitarne, itp. na elewacji frontowej.

2. Zniesienie zasad ochrony dla wyżej wymienionego budynku, w przypadku wykreślenia z Gminnej Ewidencji Zabytków.

Rozdział 3.

Zasady modernizacji, rozbudowy i budowy systemów komunikacji i infrastruktury technicznej

§ 10. 1. Ustala się podstawową obsługę komunikacyjną obszaru za pośrednictwem istniejących dróg gminnych: ulicy Prywatnej, M. Konopnickiej wraz z poszerzeniem oraz drogi powiatowej ul. Tuszyńskiej, znajdujących się poza obszarem objętym planem, oraz projektowanej drogi dojazdowej i dróg wewnętrznych

2. Zagospodarowanie terenu dróg w sposób umożliwiający dostęp osobom niepełnosprawnym ruchowo.

3. Na obszarze objętym planem obowiązuje zapewnienie miejsc parkingowych przeznaczonych do parkowania pojazdów zaopatrzonych w kartę parkingową, zgodnie ze wskaźnikami ustalonymi w przepisach odrębnych.

§ 11. W zakresie zaopatrzenia w wodę ustala się:

- 1) zaopatrzenie dla celów bytowo-gospodarczych i przeciwpożarowych z gminnej sieci wodociągowej;
- 2) wyposażenie sieci wodociągowej w hydranty do celów przeciwpożarowych;
- 3) zaopatrzenie z indywidualnych ujęć wód na warunkach określonych w przepisach odrębnych.

§ 12. W zakresie kanalizacji sanitarnej ustala się:

- 1) odprowadzenie ścieków do sieci kanalizacji sanitarnej po jej rozbudowie;
- 2) możliwość korzystania z atestowanych zbiorników bezodpływowych, przy spełnieniu wymagań określonych w przepisach odrębnych;
- 3) możliwość stosowania przydomowych oczyszczalni ścieków, przy spełnieniu wymagań określonych w przepisach odrębnych;

4) zakaz odprowadzania nieoczyszczonych ścieków do wód powierzchniowych oraz do ziemi.

§ 13. W zakresie kanalizacji deszczowej ustala się:

- 1) odprowadzenie wód opadowych do sieci kanalizacji deszczowej po jej wybudowaniu;
- 2) możliwość zagospodarowania wód opadowych na działce budowlanej, z wykorzystaniem naturalnej retencji gruntu, również poprzez budowę zbiorników wodnych, zgodnie z przepisami odrębnymi – z zakazem ich wyprowadzania i zakłócania stosunków wodnych na terenach działek sąsiednich;
- 3) oczyszczanie ścieków opadowych według przepisów odrębnych.

§ 14. W zakresie gospodarki odpadami ustala się:

- 1) obowiązek zbiórki odpadów w wyznaczonych miejscach na terenie nieruchomości, na której są wytwarzane, zgodnie z przepisami odrębnymi;
- 2) selektywną zbiórkę odpadów z zachowaniem obowiązujących na terenie gminy regulacji w tym zakresie.

§ 15. W zakresie zasilania w energię elektryczną ustala się:

- 1) zasilanie za pośrednictwem istniejącej linii średniego napięcia, przebiegającej poza obszarem objętym planem;
- 2) przyłączenie indywidualne na warunkach określonych w przepisach odrębnych;
- 3) lokalizację stacji trafo SN/nn poza liniami rozgraniczającymi dróg, z bezpośrednim dostępem do drogi publicznej lub za pośrednictwem drogi wewnętrznej.

§ 16. W zakresie zaopatrzenia w energię cieplną ustala się:

- 1) zaopatrzenie ze źródeł lokalnych bezpiecznych ekologicznie, tj. zapewniających wysoki stopień czystości spalin – zgodnie z przepisami odrębnymi;
- 2) zaopatrzenie ze źródeł odnawialnych wykorzystujących w procesie przetwarzania energię promieniowania słonecznego i innych o mocy nie przekraczającej 100 kW, zgodnie z przepisami odrębnymi.

§ 17. W zakresie zaopatrzenia w gaz ustala się zaopatrzenie z istniejącej sieci gazowej, w oparciu o przepisy odrębne w zakresie systemu gazowego.

§ 18. W zakresie telekomunikacji ustala się:

- 1) obsługę z sieci istniejącej oraz projektowanej;
- 2) obsługę abonentów realizowaną za pośrednictwem indywidualnych przyłączy na warunkach określonych w przepisach odrębnych.

Rozdział 4.

Zasady i warunki scalania i podziału nieruchomości

§ 19. W zakresie szczegółowych zasad i warunków scalania i podziału nieruchomości ustala się:

- 1) brak wskazania nieruchomości objętych obowiązkiem przeprowadzenia scalenia i podziału;
- 2) możliwość przeprowadzenia scalenia, a następnie podziału nieruchomości – zgodnie z regulacją wynikającą z przepisów odrębnych, z zachowaniem parametrów jak dla nowych działek budowlanych, o których mowa w § 21 i § 22.

§ 20. 1. Warunkiem wydzielenia nowych działek budowlanych jest zapewnienie im dostępu do drogi publicznej w rozumieniu przepisów odrębnych oraz możliwości obsługi infrastrukturą techniczną na warunkach określonych niniejszym planem.

2. Ustalenia niniejszego rozdziału oraz ustalenia szczegółowe dla terenu w zakresie parametrów nowych działek budowlanych nie dotyczą podziałów dokonywanych w celu sytuowania urządzeń infrastruktury technicznej, np. trafostacji, wyznaczania linii rozgraniczających dróg, podziałów dokonywanych w celu regulacji stanu prawnego i poprawy warunków istniejącego zagospodarowania oraz innych dokonywanych na podstawie odrębnych przepisów.

3. Kąt położenia działek w stosunku do pasa drogowego zgodny lub prostopadły do istniejących granic działki podlegającej podziałowi.

Rozdział 5.

Ustalenia szczegółowe dotyczące poszczególnych terenów

§ 21. Dla terenów oznaczonych symbolem **1.MN** i **2.MN** ustala się:

- 1) przeznaczenie terenów:
 - a) jako przeznaczenie podstawowe – tereny zabudowy mieszkaniowej jednorodzinnej, garaże i budynki gospodarcze,
 - b) jako przeznaczenie uzupełniające – zabudowa usługowa,
 - c) możliwość lokalizowania sieci i urządzeń infrastruktury technicznej i drogowej, zieleni;
- 2) w zakresie zasad zagospodarowania terenu:
 - a) lokalizowanie zabudowy zgodnie z przebiegiem nieprzekraczalnej linii zabudowy oznaczonej na rysunku planu,
 - b) dopuszcza się możliwość zabudowy bliźniaczej,
 - c) minimalny udział powierzchni biologicznie czynnej: 50 % powierzchni działki budowlanej,
 - d) maksymalny udział powierzchni zabudowy: 50 % powierzchni działki budowlanej,
 - e) wskaźniki intensywności zabudowy dla działki budowlanej:
 - minimalny: 0,1,
 - maksymalny: 0,8;
- 3) w zakresie zasad kształtowania zabudowy:
 - a) maksymalna wysokość:
 - zabudowa mieszkaniowa i usługowa nieprzekraczająca 10 m,
 - zabudowa garażowa i gospodarcza nieprzekraczająca 5 m,
 - b) dachy:
 - dla zabudowy mieszkaniowej i usługowej: dachy dwu- lub wielospadowe, o kącie nachylenia połaci do 45° oraz dachy mansardowe,
 - dla zabudowy garażowej i gospodarczej: dachy o kącie nachylenia połaci do 45° oraz dachy płaskie;
- 4) w zakresie zasad podziału nieruchomości - możliwość dokonywania podziałów na nowe działki budowlane, przy zachowaniu ustaleń Rozdziału 4 uchwały oraz parametrów:
 - a) szerokości frontu wynoszącej co najmniej 17 m, za wyjątkiem działek wokół placu manewrowego,
 - b) powierzchni wynoszącej co najmniej 700 m²;
- 5) w zakresie zapewnienia miejsc parkingowych (w tym postojowych jak i garażowych) dla nowych inwestycji, ustala się:
 - a) dla zabudowy mieszkaniowej jednorodzinnej co najmniej 2 miejsca na każde mieszkanie,
 - b) dla zabudowy usługowej co najmniej 1 miejsce na każde 50 m² powierzchni użytkowej obiektu.

§ 22. Dla terenów oznaczonych symbolem **3.MN**, **4.MN** i **5.MN** ustala się:

- 1) przeznaczenie terenów:
 - a) jako przeznaczenie podstawowe – tereny zabudowy mieszkaniowej jednorodzinnej, garaże i budynki gospodarcze,
 - b) jako przeznaczenie uzupełniające – zabudowa usługowa,
 - c) możliwość lokalizowania sieci i urządzeń infrastruktury technicznej i drogowej, zieleni;
- 2) w zakresie zasad zagospodarowania terenu:
 - a) lokalizowanie zabudowy zgodnie z przebiegiem nieprzekraczalnej linii zabudowy oznaczonej na rysunku planu,

- b) dopuszcza się możliwość zabudowy bliźniaczej,
 - c) minimalny udział powierzchni biologicznie czynnej: 70 % powierzchni działki budowlanej,
 - d) maksymalny udział powierzchni zabudowy: 30 % powierzchni działki budowlanej,
 - e) wskaźniki intensywności zabudowy dla działki budowlanej:
 - minimalny: 0,1,
 - maksymalny: 0,8;
- 3) w zakresie zasad kształtowania zabudowy:
- a) maksymalna wysokość:
 - zabudowa mieszkaniowa i usługowa nieprzekraczająca 10 m,
 - zabudowa garażowa i gospodarcza nieprzekraczająca 5 m,
 - b) dachy:
 - dla zabudowy mieszkaniowej i usługowej: dachy dwu- lub wielospadowe, o kącie nachylenia połaci do 45° oraz dachy mansardowe,
 - dla zabudowy garażowej i gospodarczej: dachy o kącie nachylenia połaci do 45° oraz dachy płaskie;
- 4) w zakresie zasad podziału nieruchomości - możliwość dokonywania podziałów na nowe działki budowlane, przy zachowaniu ustaleń Rozdziału 4 uchwały oraz parametrów:
- a) szerokości frontu wynoszącej co najmniej 17 m, za wyjątkiem działek wokół placu manewrowego,
 - b) powierzchni wynoszącej co najmniej 900 m²;
- 5) w zakresie zapewnienia miejsc parkingowych (w tym postojowych jak i garażowych) dla nowych inwestycji, ustala się:
- a) dla zabudowy mieszkaniowej jednorodzinnej co najmniej 2 miejsca na każde mieszkanie,
 - b) dla zabudowy usługowej co najmniej 1 miejsce na każde 50 m² powierzchni użytkowej obiektu.

§ 23. Dla terenu oznaczonego symbolem **6.KDD** ustala się:

- 1) przeznaczenie terenu – droga publiczna klasy dojazdowej;
- 2) szerokość w liniach rozgraniczających 10 m, z poszerzeniem w rejonie skrzyżowań, o wymiarach 5 x 5 m, zgodnie z rysunkiem planu;
- 3) w ramach zagospodarowania terenu ustala się:
 - a) realizację chodników co najmniej jednostronnie,
 - b) lokalizację sieci i urządzeń infrastruktury technicznej w liniach rozgraniczających dróg poza pasami jezdni, przy uwzględnieniu wymagań określonych w przepisach odrębnych.

§ 24. Dla terenu oznaczonego symbolem **7.KDD** ustala się:

- 1) przeznaczenie terenu – droga publiczna klasy dojazdowej, poszerzenie pasa drogowego;
- 2) szerokość w liniach rozgraniczających 2 m, docelowa szerokość 10 m;
- 3) w ramach zagospodarowania terenu ustala się łączne zagospodarowanie z częścią znajdującą się poza obszarem objętym planem o szerokości 8 m;
 - a) realizację chodników co najmniej jednostronnie,
 - b) lokalizację sieci i urządzeń infrastruktury technicznej w liniach rozgraniczających dróg poza pasami jezdni, przy uwzględnieniu wymagań określonych w przepisach odrębnych.

§ 25. Dla terenów oznaczonych symbolem **8.KDD** i **9.KDD** ustala się:

- 1) przeznaczenie terenów – drogi publiczne klasy dojazdowej;
- 2) szerokość w liniach rozgraniczających 10 m, z poszerzeniem w rejonie skrzyżowań o wymiarach 5 x 5 m, zakończone placami do zawracania, zgodnie z rysunkiem planu;

- 3) w ramach zagospodarowania terenu ustala się:
- a) realizację chodników co najmniej jednostronnie,
 - b) lokalizację sieci i urządzeń infrastruktury technicznej w liniach rozgraniczających dróg poza pasami jezdni, przy uwzględnieniu wymagań określonych w przepisach odrębnych.

§ 26. Dla terenu oznaczonego symbolem **10.KDW** ustala się:

- 1) przeznaczenie terenu – droga wewnętrzna,
- 2) szerokość w liniach rozgraniczających 8 m, z poszerzeniem w rejonie skrzyżowania o wymiarach 3 x 3 m, zakończona placem do zawracania, zgodnie z rysunkiem planu;
- 3) w ramach zagospodarowania terenu ustala się:
 - a) realizację chodników co najmniej jednostronnie,
 - b) lokalizację sieci i urządzeń infrastruktury technicznej w liniach rozgraniczających dróg poza pasami jezdni, przy uwzględnieniu wymagań określonych w przepisach odrębnych.

§ 27. Dla terenu oznaczonego symbolem **11.KDW** ustala się:

- 1) przeznaczenie terenu – droga wewnętrzna,
- 2) szerokość w liniach rozgraniczających 8 m;
- 3) w ramach zagospodarowania terenu ustala się:
 - a) realizację chodników co najmniej jednostronnie,
 - b) lokalizację sieci i urządzeń infrastruktury technicznej w liniach rozgraniczających dróg poza pasami jezdni, przy uwzględnieniu wymagań określonych w przepisach odrębnych.

Rozdział 6. **Ustalenia końcowe**

§ 28. 1. Określa się wysokość stawki procentowej służącej naliczeniu jednorazowej opłaty z tytułu wzrostu wartości nieruchomości w wyniku uchwalenia planu dla terenu oznaczonego MN na 30 %. Powyższe nie dotyczy gruntów i dróg wewnętrznych 10.KDW i 11.KDW stanowiących własność Gminy Andrespol.

2. Dla pozostałych terenów przeznaczonych pod realizację celów publicznych – powyższej stawki nie ustala się.

§ 29. Dla obszaru objętego niniejszym planem, tracą moc ustalenia miejscowego planu zagospodarowania przestrzennego przyjętego Uchwałą Nr XXXII/340/05 z dnia 12 kwietnia 2005 r.

§ 30. Uchwała podlega ogłoszeniu w Dzienniku Urzędowym Województwa Łódzkiego.

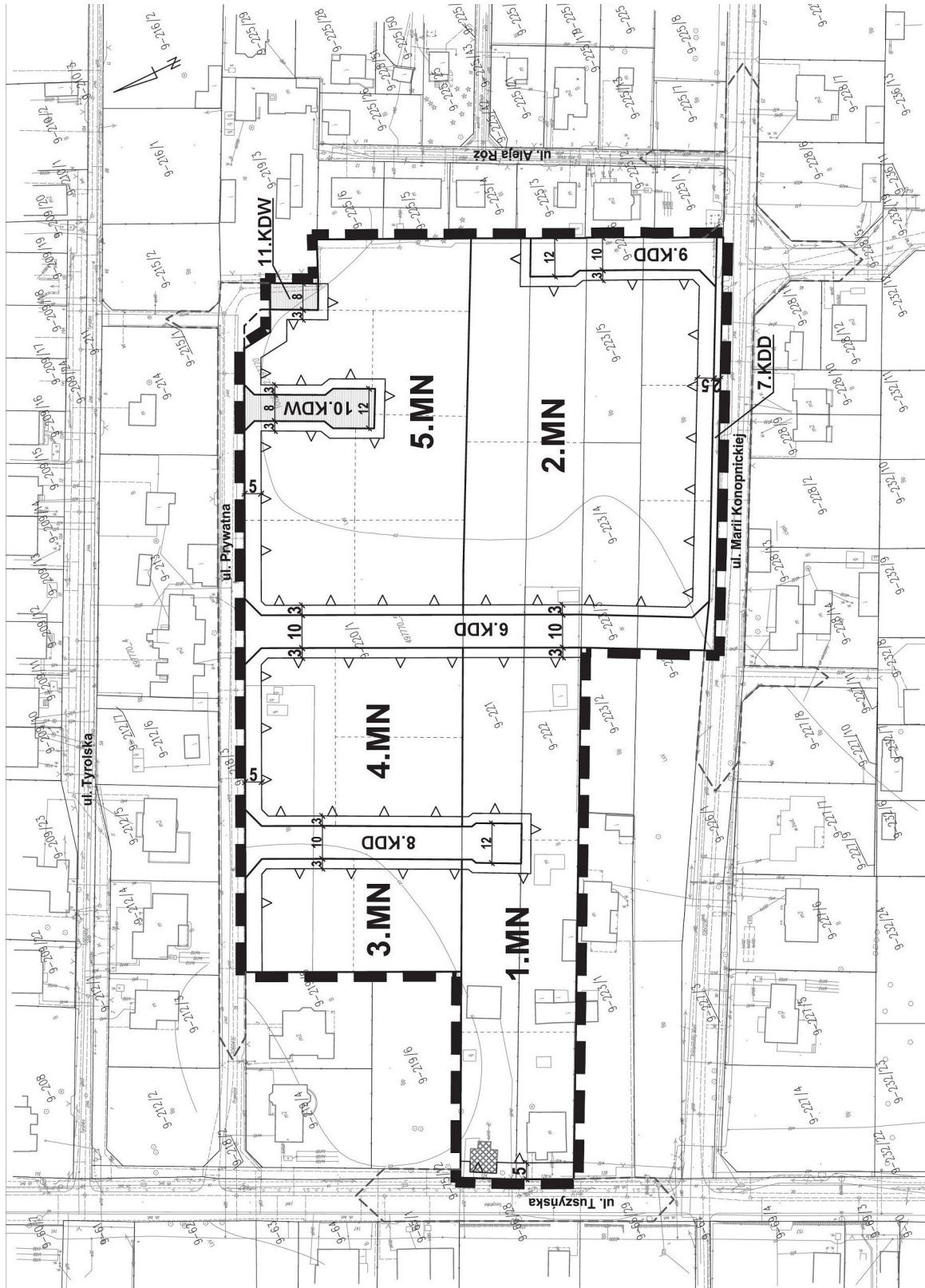
§ 31. Wykonanie uchwały powierza się Wójtowi Gminy Andrespol.

§ 32. Uchwała wchodzi w życie po 14 dniach od daty ogłoszenia jej w Dzienniku Urzędowym Województwa Łódzkiego.

Przewodniczący Rady Gminy
Andrespol

Jan Woźniak

Rysunek planu



MIEJSCOWY PLAN ZAGOSPODAROWANIA PRZESTRZENNEGO DLA TERENU POŁOŻONEGO W REJONIE ULIC: PRYWATNEJ I M.KONOPNICKIEJ W MIEJSCOWOŚCI WIŚNIOWA GÓRA

RYSUNEK PLANU

Załącznik Nr 1 do Uchwały Nr ...
Rady Gminy Andrespol z dnia ...

SKALA 1:1000



ELEMENTY OBOWIĄZUJĄCE



GRANICA OBSZARU OBJĘTEGO PLANEM



LINIE ROZGRANICZAJĄCE TERENY O RÓŻNYM PRZEZNACZENIU
LUB O RÓŻNYCH ZASADACH ZAGOSPODAROWANIA



NIEPRZEKRACZALNE LINIE ZABUDOWY



TERENY ZABUDOWY MIESZKANIOWEJ JEDNORODZINNEJ



TERENY DRÓG PUBLICZNYCH KLASY DOJAZDOWEJ



TERENY DRÓG WEWNĘTRZNYCH



BUDYNEK WPISANY DO GMINNEJ EWIDENCJI ZABYTKÓW

ELEMENTY INFORMACYJNE



LINIE ROZGRANICZAJĄCE DRÓG POZA OBSZAREM OBJĘTYM PLANEM



SUGEROWANE PODZIAŁY NA NOWE DZIAŁKI BUDOWLANE



PRACOWNIA TEREN

EWA KRAKOWSKA UPR.URB.NR.1099/90
90-448 ŁÓDŹ
UL.ŻWIRKI I ŁOK.3

MAPA ZASADNICZA W POSTACI WEKTOROWEJ
LICENCJA NR PODGİK.L.442.2984.2016_1006_CL0 Z DNIA 18.11.2016 R.











SIERPIEŃ 2017

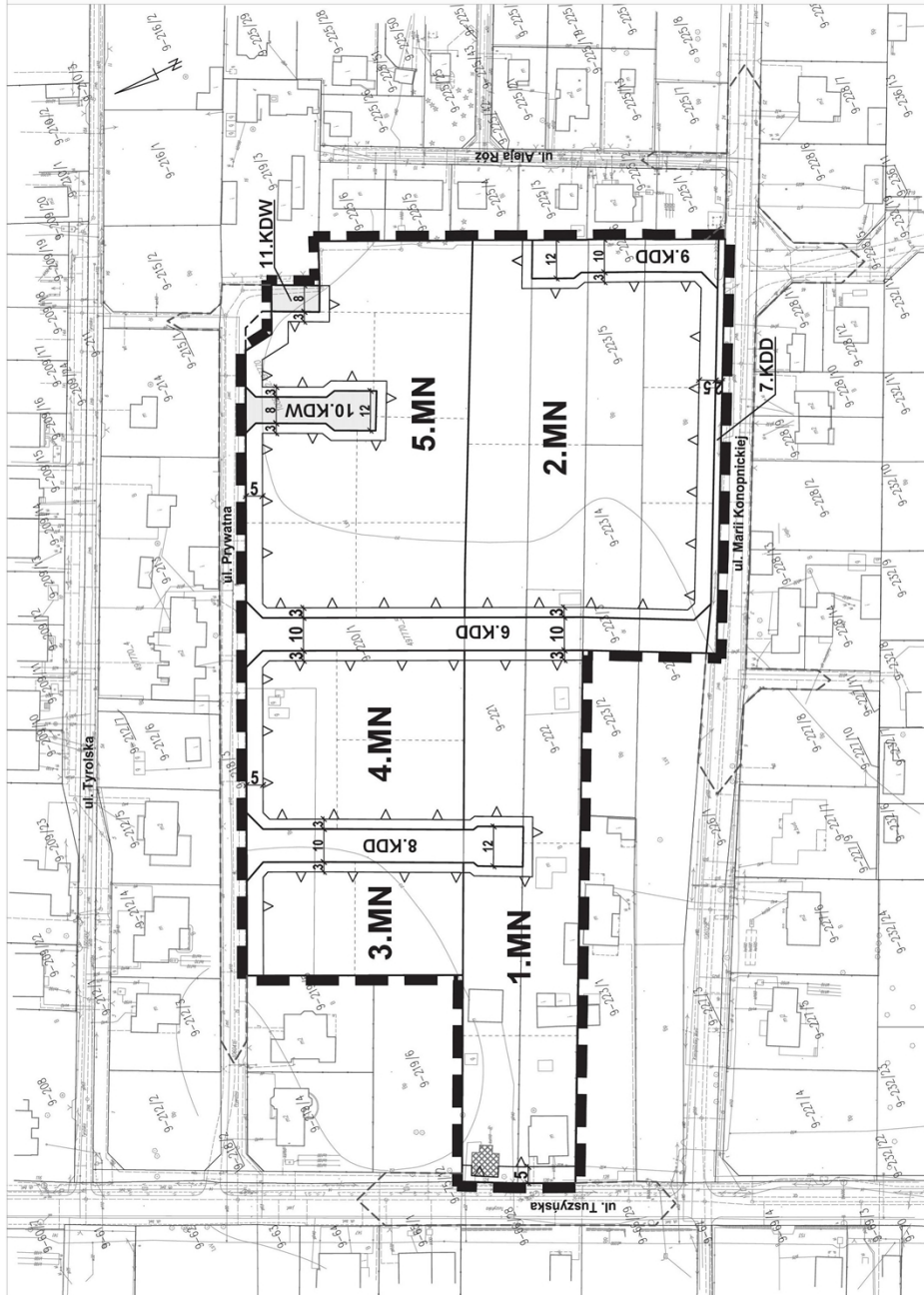
**MIEJSCOWY PLAN ZAGOSPODAROWANIA PRZESTRZENNEGO
DLA TERENU POŁOŻONEGO W REJONIE ULIC: PRYWATNEJ
I M. KONOPNICKEJ W MIEJSCOWOŚCI WIŚNIOWA GÓRA**

RYSunEK PLANU
Załącznik Nr 1 do Uchwały Nr ...
Rady Gminy Andropasz z dnia ...

SKALA 1:1000
5m
0 5 10 15 20 25 30m
Eskp. OPRINOWANIE I UZGADNIANIE

ELEMENTY OBOWIAZUJĄCE

-  GRANICA OBSZARU OBJĘTEGO PLANEM
-  LINIE ROZGRANICZAJĄCE TERENY O RÓŻNYM PRZEZNACZENIU
LUB O RÓŻNYCH ZASADACH ZAGOSPODAROWANIA
-  NIEPRZEKRACZALNE LINIE ZABUDOWY
-  TERENY ZABUDOWY MIESZKANIOWEJ / JEDNORODZINNEJ
-  TERENY DRÓG PUBLICZNYCH KLASY DOJAZDOWEJ
-  TERENY DRÓG WEWNĘTRZNYCH
-  BUDYNEK WPISANY DO GMINNEJ EWIDENCJI ZABYTKÓW
-  ELEMENTY INFORMACYJNE
-  LINIE ROZGRANICZAJĄCE DRÓG POZA OBSZAREM OBJĘTYM PLANEM
-  SUGEROWANE PODZIAŁY NA NOWE DZIAŁKI BUDOWLANE



PRACOWNIA TEREN
EWA KRAKOWSKA UPR.LRB. NR LD99/90
90-448 1002
UL. ŻWIŃCZYŃSKA 10
SIERPIEŃ 2017

MAPA ZASADNICZA W POSTACI WEKTOROWEJ
LICENCJA NR PODSIK-L-442-2984-2016, 100% CŁÓZ DNIEM 18.11.2016R.

Załącznik Nr 2 do Uchwały Nr XLVII/451/17

Rady Gminy Andrespol

z dnia 29 listopada 2017 r.

Rozstrzygnięcie o sposobie rozpatrzenia uwag wniesionych do projektu miejscowego planu zagospodarowania przestrzennego dla terenu położonego w rejonie ulic: Prywatnej i M. Konopnickiej w miejscowości Wiśniowa Góra

Ze względu na brak uwag wniesionych do projektu planu podczas wyłożenia do publicznego wglądu oraz w terminie obligatoryjnym na oczekiwanie na uwagi, Rada Gminy Andrespol nie dokonuje rozstrzygnięć wynikających z art. 20 ust. 1 ustawy z dnia 27 marca 2003 r. o planowaniu i zagospodarowaniu przestrzennym (t.j. Dz. U. z 2017 r. poz. 1073).

Załącznik Nr 3 do Uchwały Nr XLVII/451/17
Rady Gminy Andrespol
z dnia 29 listopada 2017 r.

Rozstrzygnięcie Rady Gminy Andrespol w sprawie sposobu realizacji, zapisanych w planie, inwestycji z zakresu infrastruktury technicznej, które należą do zadań własnych gminy, oraz zasad ich finansowania

Na podstawie art. 20 ust. 1 ustawy z dnia 27 marca 2003 r. o planowaniu i zagospodarowaniu przestrzennym (t.j. Dz. U. z 2017 r. poz. 1073), art. 7 ust. 1 pkt 2 i 3 ustawy z dnia 8 marca 1990 r. o samorządzie gminnym (t.j. Dz. U. z 2017 r. poz. 1875), art. 216 ust. 2 pkt 1 ustawy o finansach publicznych z dnia 27 sierpnia 2009 r. (t.j. Dz. U. z 2017 r., poz. 2077) po zapoznaniu się z projektem miejscowego planu zagospodarowania przestrzennego dla terenu położonego w rejonie ulic: Prywatnej i M. Konopnickiej w miejscowości Wiśniowa Góra, Rada Gminy Andrespol postanawia, co następuje:

§ 1. Zadania inwestycyjne z zakresu infrastruktury technicznej wynikające z przedstawionego Radzie Gminy Andrespol projektu miejscowego planu zagospodarowania przestrzennego dla terenu położonego w rejonie ulic: Prywatnej i M. Konopnickiej w miejscowości Wiśniowa Góra, będą realizowane i finansowane ze środków budżetu Gminy, tj. środków własnych Gminy oraz z pozyskanych funduszy zgodnie z przepisami odrębnymi.

Uzasadnienie

1. Wstęp

Niniejsze uzasadnienie dotyczy rozwiązań przyjętych w projekcie miejscowego planu zagospodarowania przestrzennego dla terenu położonego w rejonie ulic: Prywatnej i M. Konopnickiej w miejscowości Wiśniowa Góra i zostało sporządzone zgodnie z wymaganiami określonymi w art. 15 ust. 1 ustawy z dnia 27 marca 2003 r. o planowaniu i zagospodarowaniu przestrzennym (t.j. Dz. U. z 2017 r. poz. 1073).

2. Sposób realizacji wymogów wynikających z art. 1 ust. 2–4 ustawy o planowaniu i zagospodarowaniu przestrzennym

1) Wymagania ładu przestrzennego, w tym urbanistyki i architektury

Projekt planu miejscowego w § 7 zawiera ustalenia dotyczące zasad ochrony i kształtowania ładu przestrzennego, natomiast w Rozdziale 5 przedmiotowego projektu znajdują się ustalenia dotyczące przeznaczenia terenów, zasad kształtowania zabudowy i zagospodarowania terenu. Ustalenia te zapewniają uwzględnienie w planie miejscowym wymagań ładu przestrzennego, w tym urbanistyki i architektury.

2) Walory architektoniczne i krajobrazowe

Projekt planu miejscowego w § 7 zawiera ustalenia dotyczące zasad ochrony i kształtowania ładu przestrzennego, w § 8 zawiera ustalenia dotyczące zasad ochrony środowiska, natomiast w Rozdziale 5 przedmiotowego projektu znajdują się ustalenia dotyczące zasad kształtowania zabudowy oraz wskaźniki zagospodarowania terenu.

3) Wymagania ochrony środowiska, w tym gospodarowania wodami i ochrony gruntów rolnych i leśnych

Projekt planu miejscowego w § 8 zawiera ustalenia dotyczące zasad ochrony środowiska. Projekt planu miejscowego nie zawiera ustaleń ochronnych dotyczących gospodarowania wodami, użytkowania terenów upraw polowych i terenów łąk, ze względu na niewystępowanie. Nieruchomość o numerze ewidencyjnym 220/1 w części stanowi działkę leśną w związku z czym opracowany został wniosek o zmianę przeznaczenia gruntów leśnych na cele nieleśne. Marszałek Województwa Łódzkiego decyzją z dnia 20 czerwca 2017 r. wyraził zgodę w tym zakresie.

4) Wymagania ochrony dziedzictwa kulturowego i zabytków oraz dóbr kultury współczesnej

W obszarze objętym planem nie występują dobra kultury współczesnej, oraz stanowiska archeologiczne – w związku z czym plan nie ustala wymogów ich ochrony. Zawiera ustalenia w § 9 dotyczące zasad ochrony budynku mieszkalnego wpisanego do Gminnej Ewidencji Zabytków.

5) Wymagania ochrony zdrowia oraz bezpieczeństwa ludzi i mienia, a także potrzeby osób niepełnosprawnych

Projekt planu miejscowego w § 8 pkt 2 i w Rozdziale 5 zawiera ustalenia odnoszące się między innymi do zagadnień związanych z ochroną zdrowia oraz bezpieczeństwem ludzi i mienia. Potrzeby osób niepełnosprawnych zostały w planie miejscowym uwzględnione poprzez ustalenia § 10 ust. 2.

6) Walory ekonomiczne przestrzeni

Projekt planu miejscowego poprzez ustalenie w Rozdziale 5 przeznaczenia terenów oraz optymalnych wskaźników zagospodarowania terenu i kształtowania zabudowy uwzględnia walory ekonomiczne przestrzeni. Z uwagi na fakt, iż w wyniku zmian w przeznaczeniu terenów poszczególne nieruchomości zyskają na wartości, ustalono w projekcie planu w § 28 jednorazową opłatę, o której mowa w art. 36 ust. 4 ustawy o planowaniu i zagospodarowaniu przestrzennym w wysokości 30 %. Stawka ta nie dotyczy gruntów i dróg wewnętrznych 10.KDW i 11.KDW stanowiących własność Gminy Andrespol. Powyższe nie dotyczy terenów przeznaczonych pod realizację celów publicznych.

7) Prawo własności

Ustalenia planu oraz sposób wyznaczenia terenów wyodrębnionych liniami rozgraniczającymi, w maksymalnie możliwy sposób szanuje prawa własności terenów i granice poszczególnych nieruchomości, znaczna część terenu objętego planem stanowi własność Gminy.

8) Potrzeby obronności i bezpieczeństwa państwa

Plan nie zawiera szczególnych ustaleń w zakresie obronności i bezpieczeństwa, wykraczających poza regulacje zawarte w zakresie kształtowania zabudowy i zagospodarowania terenów.

9) Potrzeby interesu publicznego

Projekt planu w § 7 pkt 3) jako przestrzenie publiczne wskazuje tereny dróg publicznych. Niezależnie, plan zabezpiecza interes publiczny poprzez koncentrację zabudowy i jej powiązanie z istniejącym układem drogowym. Interes publiczny zabezpieczają zapisy planu dotyczące środowiska naturalnego i przyrody (§ 8).

10) Potrzeby w zakresie rozwoju infrastruktury technicznej

Projekt planu w Rozdziale 3 zawiera ustalenia dotyczące zasad modernizacji, rozbudowy i budowy systemów infrastruktury technicznej w zakresie zaopatrzenia w wodę, kanalizacji sanitarnej i deszczowej gospodarki odpadami, zaopatrzenia w energię elektryczną, ciepłą i gaz, telekomunikacji.

11) Udział społeczeństwa w pracach nad planem, w tym przy użyciu środków komunikacji elektronicznej. Zachowanie jawności i przejrzystości procedur planistycznych

W ramach sporządzania planu miejscowego podjęto i przeprowadzono następujące czynności:

- ogłoszono w prasie lokalnej, BIP oraz w sposób zwyczajowo przyjęty o podjęciu uchwały o przystąpieniu do sporządzania planu miejscowego, oraz o możliwości składania wniosków,

- zawiadomiono na piśmie instytucje i organy o podjęciu uchwały o przystąpieniu do sporządzania planu miejscowego, oraz o możliwości składania wniosków,

- rozpatrzono wnioski do planu miejscowego instytucji i organów,

- sporządzono opracowanie ekofizjograficzne,

- sporządzono projekt planu miejscowego wraz z prognozą oddziaływania na środowisko,

- sporządzono prognozę skutków finansowych uchwalenia planu miejscowego,

Wykonano czynności wynikające z ustawy z dnia 3 października 2008 r. o udostępnianiu informacji o środowisku i jego ochronie, udziale społeczeństwa w ochronie środowiska oraz o ocenach oddziaływania na środowisko, tj.:

- podano do publicznej wiadomości informację o przystąpieniu do przeprowadzenia strategicznej oceny oddziaływania na środowisko, oraz o możliwości składania uwag i wniosków,

- wystąpiono do Powiatowego Państwowego Inspektora Sanitarnego w Łodzi oraz Regionalnego Dyrektora Ochrony Środowiska w Łodzi o zakres i stopień szczególności prognozy oddziaływania na środowisko przed jej sporządzeniem,

- poddano projekt planu wraz z prognozą oddziaływania na środowisko opiniowaniu przez ww. organy,

W dniu 26 maja 2017 r. odbyło się posiedzenie Gminnej Komisji Urbanistyczno-Architektonicznej, celem zaopiniowania projektu. Następnie prowadzona była dalsza procedura tzn. uzgadnianie i opiniowanie projektu planu z organami i instytucjami zewnętrznymi.

Następnie projekt planu poddany był wyłożeniu do publicznego wglądu w terminie od 20 września 2017 r. do 19 października 2017 r., z dyskusją publiczną nad przyjętymi rozwiązaniami w dniu 26 września 2017 r., i terminem składania uwag do 3 listopada 2017 r.

Prace nad projektem planu prowadzone były z zachowaniem jawności i przejrzystości procedur planistycznych.

12) Potrzeby zapewnienia odpowiedniej ilości i jakości wody do celów zaopatrzenia ludności

Projekt planu w § 11 ustala zaopatrzenie dla celów bytowo-gospodarczych i przeciwpożarowych z sieci wodociągowej, po jej rozbudowie, co zapewnia właściwą ilość i wysoką jakość wody.

13) Przeznaczenie terenów w odniesieniu do interesu publicznego i interesów prywatnych

Przy ustalaniu przeznaczenia terenu i sposobu jego zagospodarowania, organ sporządzający projekt planu ważył interes publiczny i interesy prywatne. Powyższe znalazło swoje odbicie poprzez zmianę przeznaczenia terenu gminnego z obecnie wskazywanego jako teren lasu (w obowiązującym planie miejscowym) na cele mieszkaniowe, dla których niezbędne jest ustalenie lokalizacji nowych dróg. Tereny

bezpośrednio sąsiadujące tworzy istniejąca zabudowa. Projekt planu uwzględnił zapisy studium uwarunkowań i kierunków zagospodarowania przestrzennego gminy Andrespol.

14) Wymagania ładu przestrzennego, efektywnego gospodarowania przestrzenią oraz walorów ekonomicznych przestrzeni, w przypadku sytuowania nowej zabudowy

Tereny przeznaczone do sytuowania zabudowy wyznaczone zostały w obszarze i są zgodne z zapisami studium uwarunkowań i kierunków zagospodarowania przestrzennego gminy Andrespol. Planowana zabudowa mieszkaniowa jednorodzinna stanowić będzie dopełnienie już istniejącego zespołu mieszkaniowego w rejonie ulicy Prywatnej, Tyrolskiej, Tuszyńskiej, Konopnickiej i Alei Róż. Obszar ten powiązany będzie z istniejącymi drogami publicznymi poprzez obecnie wydzielone dojazdów drogowych, gminnych.

3. Zgodność z wynikami analizy, o której mowa w art. 32 ust. 1 wraz z datą uchwały rady gminy, o której mowa w art. 32 ust. 2 ustawy o planowaniu i zagospodarowaniu przestrzennym

Podjęcie uchwały w sprawie przystąpienia do planu (Nr XXIII/220/16 z dnia 20 czerwca 2016 r.) zbieżne jest z „Analizą dotyczącą zasadności przystąpienia do sporządzania zmiany miejscowego planu zagospodarowania przestrzennego” przyjętą Uchwałą Nr LXVIII/552/10 Rady Gminy Andrespol z dnia 11 października 2010 r.

4. Wpływ na finanse publiczne, w tym budżet gminy

Wpływ na finanse publiczne został wykazany w prognozie skutków finansowych uchwalenia miejscowego planu zagospodarowania przestrzennego. Wykazane w prognozie dochody wiążą się głównie z wpływami ze sprzedaży nowopowstałych działek budowlanych, opłaty planistycznej z tytułu wzrostu wartości nieruchomości oraz z podatku od nieruchomości, którego wysokość ustalono przy uwzględnieniu zapisów w ewidencji gruntów, oraz rocznych stawek podatku określanych w stosownej uchwale rady gminy. Wydatki wykazane w prognozie obejmują koszt budowy dróg publicznych zaliczonych do dróg gminnych, oraz koszt budowy infrastruktury technicznej, której realizacja stanowi zadania własne Gminy.