

ZARZĄDZENIE NR 19/2017
WÓJTA GMINY ANDRESPOL

z dnia 28 kwietnia 2017 r.

w sprawie przyjęcia Planu Działań Gminy Andrespol

Na podstawie art. 30 ust. 1 ustawy z dnia 8 marca 1990 r. o samorządzie gminnym (Dz. U. z 2016 r. poz. 446, poz. 1579, poz. 1948; z 2017 r. poz. 730) zarządzam, co następuje:

§ 1. Przyjmuje się „Plan Działań Gminy Andrespol” stanowiący załącznik nr 1 do niniejszego zarządzenia.

§ 2. Zarządzenie wchodzi w życie z dniem podpisania i podlega ogłoszeniu zgodnie z obowiązującymi przepisami.

Wójt Gminy Andrespol

Dariusz Kubus



Fundusze Europejskie
Pomoc Techniczna



MINISTERSTWO
ROZWOJU

Załącznik do Zarządzenia Nr 19/2017

Województwo Łódzkie
Gmina Andrespol
z dnia 28 kwietnia 2017 r.

UNIA EUROPEJSKA
FUNDUSZ SPÓJNOŚCI



PLAN DZIAŁAŃ GMINA ANDRESPOL



Opracowanie:



Grupa CDE

Grupa CDE Sp. z o.o.

Biuro:

ul. Krakowska 11

ANDRESPOL, 2017

PLAN DZIAŁAŃ - GMINA ANDRESPOL

43-190 Mikołów

Tel/fax: 32 326 78 16

e-mail: biuro@ekocde.pl

Zespół autorów:

Martyna Gajda
Michał Mroskowiak
Anna Piotrowska
Wojciech Płachetka
Tomasz Pilch
Aleksandra Szlachta

Kierownik projektu:

Agnieszka Kopańska

Spis treści

1.	Podstawa opracowania	4
1.1	Zgodność Planu z kryteriami merytorycznymi	4
2.	Diagnoza obecnej sytuacji na terenie Gminy Andrespol	6
2.1	Położenie	6
2.2	Demografia	8
2.3	Bezrobocie	9
2.4	Pomoc społeczna	11
2.5	Aktywność społeczna	12
2.6	Bezpieczeństwo	13
2.7	Działalność gospodarcza	15
2.8	Aktywność sportowa i turystyczna	17
2.9	Edukacja i kultura	18
2.10	Infrastruktura techniczna	18
2.11	Gospodarka odpadami i wyroby azbestowe	20
2.12	Stan dziedzictwa kulturowego	21
2.13	Środowisko naturalne	22
3.	Diagnoza zjawisk negatywnych na terenie gminy	25
3.1	Objawy stanu kryzysowego w gminie	25
3.2	Analiza SWOT	26
3.3	Endogeniczny potencjał obszaru objętego planem działań	28
4.	Wizja, cele, działania	29
4.1	Wizja i cele	29
4.2	Działania	31
4.3	Zasięg terytorialny i funkcjonalny działań	35
5.	Mechanizmy integrowania działań	37

PLAN DZIAŁAŃ - GMINA ANDRESPOL

5.1	Komplementarność przestrzenna	37
5.2	Komplementarność problemowa	37
5.3	Komplementarność proceduralno-instytucjonalna	37
5.4	Komplementarność międzyokresowa	37
5.5	Komplementarność źródeł finansowania	38
6.	Powiązania Planu działań z dokumentami strategicznymi	39
6.1	Dokumenty strategiczne na szczeblu międzynarodowym oraz Unii Europejskiej	39
6.2	Dokumenty strategiczne na szczeblu krajowym	40
6.3	Dokumenty strategiczne na szczeblu regionalnym	43
6.4	Dokumenty strategiczne na szczeblu lokalnym	45
7.	Indykatywne ramy finansowe	46
8.	System realizacji i monitoringu Planu działań	53

1. PODSTAWA OPRACOWANIA

Plan działań dla Gminy Andrespol stanowi istotny instrument wspierający zarządzanie rozwojem gminy w zakresie wykorzystania walorów danego obszaru do rozwoju przedsiębiorczości i gospodarki turystycznej, poprzez przedstawienie działań, które opierają się na endogenicznych potencjałach obszaru.

Plan działań został opracowany zgodnie z *Kryteriami wyboru projektów w ramach Osi priorytetowej VI Rewitalizacja i potencjał endogeniczny regionu, Działania VI.2 Rozwój gospodarki turystycznej, Poddziałania VI.2.1 Rozwój gospodarki turystycznej w ramach Regionalnego Programu Operacyjnego Województwa Łódzkiego na lata 2014-2020*.

Plan działań jest komplementarny z poszczególnymi dokumentami na szczeblu ponadlokalnym (w tym *Strategią Rozwoju Województwa Łódzkiego 2020*) i lokalnym. Kompleksowość i spójność zaproponowanych kierunków działań koresponduje ze zdiagnozowanymi potrzebami, umożliwiając optymalne wykorzystanie potencjału endogenicznego gminy na rzecz podniesienia jakości życia i aktywności mieszkańców, poprawę ładu przestrzennego przestrzeni publicznych i wzrostu atrakcyjności inwestycyjnej oraz turystycznej.

Obszarem realizacji Planu działań jest obszar terytorialny Gminy Andrespol.

Plan zawiera charakterystykę gminy, inwentaryzację zasobów służącą ujęciu stanu rzeczywistego, analizę SWOT, czyli mocne i słabe strony gminy, harmonogram działań. Wskazuje jego zgodność ze strategicznymi dokumentami dotyczącymi rozwoju obszaru oraz jego system realizacji i monitoringu. Celem zasadniczym Programu działań jest wyprowadzenie wybranych obszarów gminy Andrespol ze stanu dezintegracji struktury przestrzenno-funkcjonalnej drogą eliminacji zjawisk i procesów, które spowodowały ten stan.

Niniejsze opracowanie jest planem otwartym stwarzającym możliwość aktualizacji w zależności od potrzeb społecznych i uwarunkowań finansowych. Oznacza to, że mogą być dopisywane nowe zadania, a także to, że może zmienić się kolejność ich realizacji w zależności od uruchomienia i dostępu do funduszy.

1.1 Zgodność Planu z kryteriami merytorycznymi

W ramach Regionalnego Programu Operacyjnego Województwa Łódzkiego na lata 2014-2020 zostały opracowane dodatkowe kryteria merytoryczne dostępu opisane poniżej, z którymi Plan Działań dla Gminy Andrespol jest zgodny. Wg kryteriów plan powinien (z wyszczególnieniem rozdziałów opracowania):

1. Zawierać diagnozę obecnej sytuacji na obszarze objętym planem działań (2.1-2.13; 3.1) wraz z analizą SWOT (3.2) (dane zawarte w tej części planu powinny zostać przedstawione w oparciu o dane GUS, ekspertyzy, dokumenty planistyczne lub inne opracowania);
2. Wskazywać zgodność ze strategicznymi dokumentami dotyczącymi rozwoju obszaru, którego dotyczy plan działań (np. strategią rozwoju gminy, strategią rozwoju miasta) (6.4) oraz ze Strategią Rozwoju Województwa Łódzkiego 2020 (6.3) (można również wskazać powiązania z innymi dokumentami takimi jak Studium uwarunkowań i kierunków zagospodarowania przestrzennego gminy lub miejscowy plan zagospodarowania przestrzennego);
3. Przedstawiać działania (4.2), które opierają się na endogenicznych potencjałach obszaru objętego planem działań (3.3), wynikających w szczególności ze specyficznych uwarunkowań i zasobów przyrodniczych, przestrzennych i kulturowych;
4. Uwzględniać wykorzystanie walorów danego obszaru do rozwoju przedsiębiorczości i gospodarki turystycznej (3.3);
5. Zawierać wykaz działań, których realizacja przyczyni się do tworzenia warunków dla

PLAN DZIAŁAŃ - GMINA ANDRESPOL

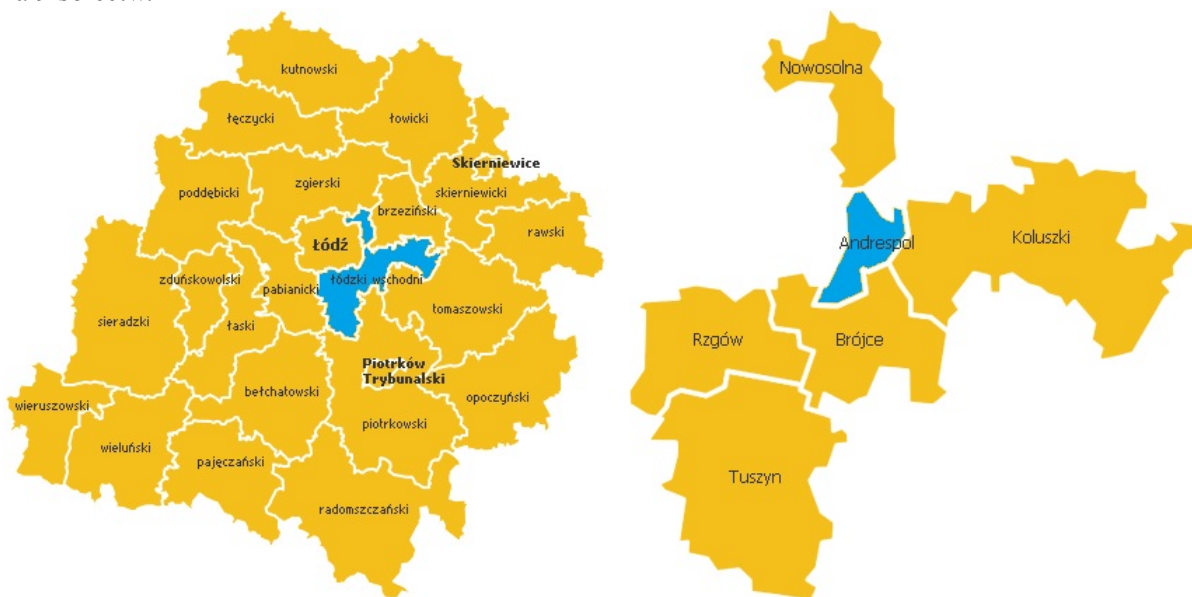
powstawania nowych miejsc pracy, a także zapewnienia trwałości istniejących miejsc pracy (4.2);

6. Uwzględnić przedsięwzięcia realizowane przez podmioty prywatne (4.2);
7. Przedstawić listę powiązanych ze sobą projektów lub typów projektów, które potwierdzają spójność koncepcji rozwoju danego terytorium i łącznie tworzą produkt turystyczny (w celu wyeliminowania wspierania projektów jednorazowych i odosobnionych) (4.2; 4.3).

2. DIAGNOZA OBECNEJ SYTUACJI NA TERENIE GMINY ANDRESPOL

2.1 Położenie

Andrespol to gmina wiejska leżąca w województwie łódzkim w powiecie łódzkim wschodnim. Powierzchnia gminy wynosi 23,34 km² i stanowi 4,67 % powierzchni powiatu. Gmina jest podzielona na 9 sołectw.

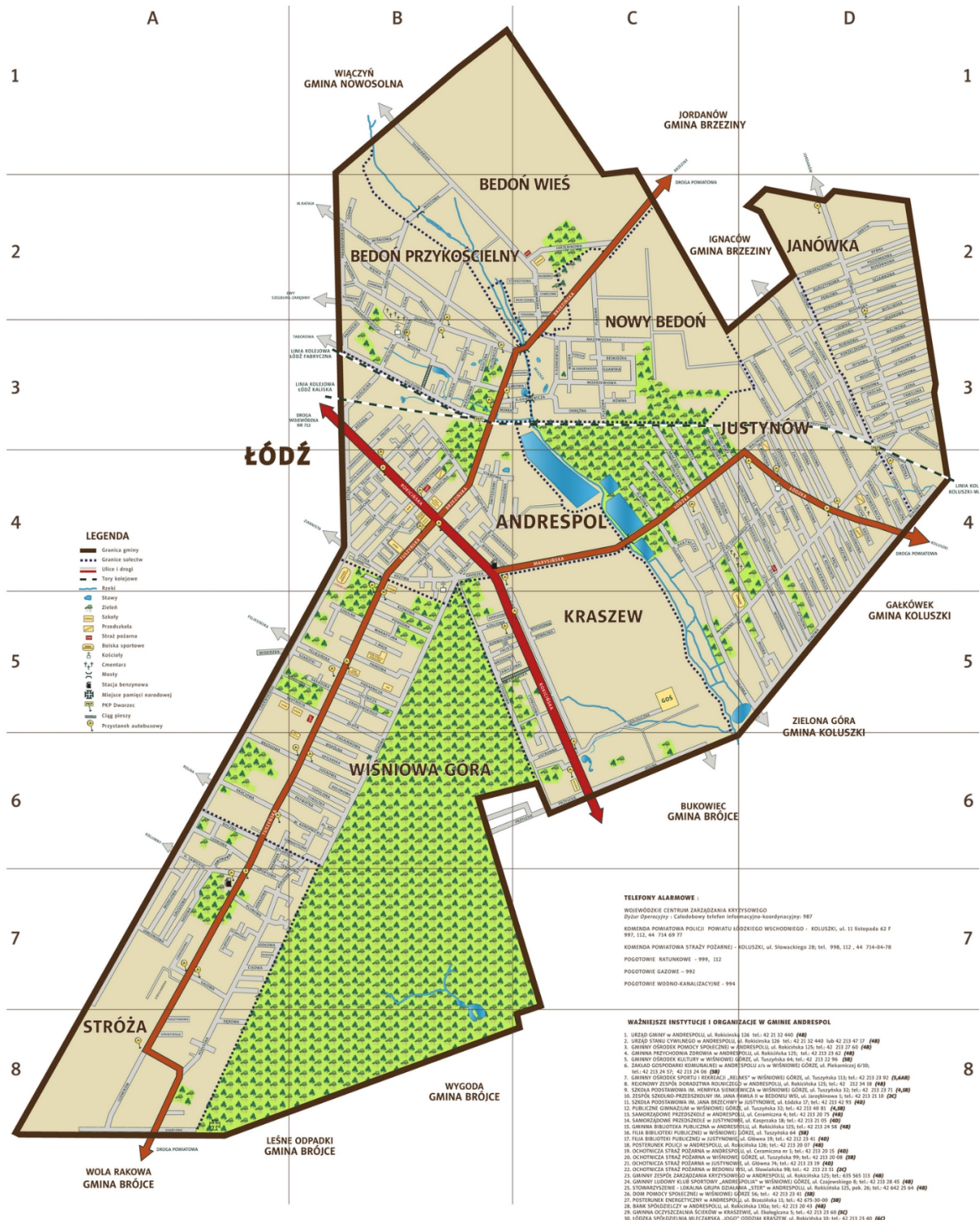


Rysunek 1. Położenie Gminy Andrespol na tle województwa łódzkiego i powiatu łódzkiego wschodniego (źródło: www.kupsprzedaj.pl/mapa/)

Tabela 1. Sołectwa Gminy Andrespol wraz z ich powierzchnią i udziałem procentowym ogółu mieszkańców gminy (źródło: www.andrespol.pl)

Sołectwo	Powierzchnia (km ²)	Udział liczby ludności (%)
Andrespol	1,99	27,4
Bedoń Przykościelny	1,44	10,9
Bedoń Wieś	2,16	3,2
Janówka	1,44	7,3
Justynów	3,92	18,2
Kraszew	2,20	3,6
Nowy Bedoń	1,76	3,8
Stróża	2,41	7,5
Wiśniowa Góra	6,02	18,1

PLAN DZIAŁAŃ - GMINA ANDRESPOL



Rysunek 2. Plan Gminy Andrespol (źródło: www.andrespol.mycity.com.pl)

Do 1809 roku obecna gmina Andrespol (z wyjątkiem Kraszewa) oraz łódzki Andrzejów nosiły nazwę Bedoń. Pierwsza wzmianka źródłowa o Bedoniu pochodzi z 12.10.1391 roku i zawarta jest w księdze grodzkiej łęczyckiej. Wówczas pod względem przynależności administracyjno-państwowej Bedoń położony był w powiecie brzezińskim województwa łęczyckiego.

Tuż przed wojną tereny, które obejmuje gmina, były znanym i często odwiedzanym ośrodkiem lotniskowym. Obecnie również są popularnym miejscem by odpocząć od hałasu i zanieczyszczeń

PLAN DZIAŁAŃ - GMINA ANDRESPOL

zatłoczonej Łodzi. Andrespol stanowi podmiejski ośrodek wypoczynkowy oraz lokalny ośrodek przemysłowo-usługowy, szybko rozwijający się i zmieniający swój wizerunek w podłódzką, dobrze utrzymaną miejscowość. Jego rozwój wspomaga dobre skomunikowanie z Łodzią.

Z racji swojego centralnego położenia Andrespol charakteryzuje się dużą dostępnością komunikacyjną, tak krajową jak i zagraniczną. Przez gminę przebiega Droga Wojewódzka nr 713, relacji Łódź - Warszawa - Tomaszów Mazowiecki - Opoczno. Ten szlak komunikacyjny stanowi główne połączenie Andrespola z Łodzią. Gmina Andrespol zlokalizowana jest także w bezpośredniej bliskości przewidywanego przebiegu autostrad krajowych i międzynarodowych A1 i A2. System komunikacyjny gminy obejmuje również połączenia kolejowe. Stacje w Bedoniu i Justynowie, leżą na głównym szlaku kolejowym relacji Łódź Fabryczna - Koluszki - Skierniewice - Warszawa. Ponadto przez gminę przebiega linia kolejowa o istotnym, w sensie krajowym, znaczeniu dla przewozów towarowych. To wszystko sprawia, iż Andrespol należy do grupy gmin w Polsce charakteryzujących się największą dostępnością komunikacyjną.

2.2 Demografia

Na koniec 2015 roku gmina Andrespol miała 13 422 mieszkańców, czyli zamieszkiwało ją 19,2% ludności powiatu, a gęstość zaludnienia wynosiła 575 osób na km². W latach 2012-2015 liczba ludności systematycznie z roku na rok zwiększała się. Jest to spowodowane dodatnim przyrostem naturalnym na 1000 ludności wynoszącym 0,4, o wiele większym od województwa, dla którego wskaźnik wynosi -3,6. Wpływ na taką sytuację ma również dodatnie saldo migracji. W 2015 roku zarejestrowano 239 zameldowań w ruchu wewnętrznym oraz 121 wymeldowań, w wyniku czego saldo migracji wewnętrznych wynosi dla gminy Andrespol 118.

62,0% mieszkańców gminy Andrespol jest w wieku produkcyjnym, 18,8% w wieku przedprodukcyjnym, a 19,2% mieszkańców jest w wieku poprodukcyjnym. Jak widać na poniższych statystykach w latach 2012-2015 liczba dzieci i młodzieży oraz osób starszych sukcesywnie rosła, natomiast liczba osób w wieku produkcyjnym pozostawała na względnie stałym poziomie.

Tabela 2. Ludność wg grup wiekowych w gminie Andrespol w latach 2012-2015 (źródło: Bank Danych Lokalnych, GUS)

Grupa wiekowa	2012	2013	2014	2015
Liczba osób w wieku przedprodukcyjnym	2 411	2 472	2 494	2 522
Liczba osób w wieku produkcyjnym	8 323	8 323	8 351	8 317
Liczba osób w wieku poprodukcyjnym	2 268	2 385	2 485	2 583
Ogółem	13 002	13 180	13 330	13 422

Dane statystyczne odnoszące się do procesów demograficznych zachodzących w gminie każą zwrócić baczną uwagę na uwidocznione kwestie. Dotyczą one systematycznego i w porównaniu lokalnym największego wzrostu liczby osób starszych. Należy mieć na względzie, że coraz większej grupie ludzi starszych trzeba będzie udzielać pomocy materialnej i rzeczowej, ułatwiać im korzystanie z usług medycznych, opiekuńczych i rehabilitacyjnych oraz różnorodnych form aktywnego spędzania czasu wolnego.

Obciążenie demograficzne w gminie jest nieco niższe od województwa i wyższe od powiatu.

PLAN DZIAŁAŃ - GMINA ANDRESPOL

Tabela 3. Obciążenie demograficzne w porównaniu lokalnym – stan na rok 2015 (źródło: GUS/BDL)

Jednostka administracyjna	Ludność w wieku nieprodukcyjnym na 100 osób w wieku produkcyjnym
Województwo łódzkie	62,90
Powiat łódzki wschodni	60,00
Gmina Andrespol	61,40

2.3 Bezrobocie

Bezrobocie jest zjawiskiem społecznym polegającym na tym, że część ludzi zdolnych do pracy i deklarujących chęć jej podjęcia nie znajduje faktycznego zatrudnienia z różnych powodów. Bezrobocie jest przyczyną degradacji ekonomicznej osób nim dotkniętych oraz ich rodzin. Gwałtowny spadek dochodów spowodowany utratą pracy doprowadza do wymuszonego ograniczania lub rezygnacji z zaspokajania niektórych potrzeb, a także zmusza do korzystania z finansowej i rzeczowej pomocy z zewnątrz, co często doprowadza do narastania spirali zadłużenia. Najdotkliwiej skutki bezrobocia w płaszczyźnie ekonomicznej odczuwają rodziny wielodzietne oraz niepełne. Utrata jedyne go żywiciela rodziny oznacza natychmiastowe pogorszenie warunków życia. Skutki bezrobocia rodziców nie tylko zmieniają sytuację dzieci, ale często mogą negatywnie wpłynąć na ich przyszłe losy w związku z ograniczonymi możliwościami realizacji planów edukacyjnych. Grupą szczególnie zagrożoną skutkami bezrobocia jest młodzież, a w szczególności absolwenci. Bezrobocie zniekształca proces aktywizacji zawodowej młodych ludzi. Bezrobocie ma w tej grupie osób skutki nie tylko ekonomiczne, ale może mieć również skutki w postaci zakłóceń w sferze psychospołecznej. Bezczyność i nieuregulowany tryb życia wyzwalają w młodzieży zachowania dewiacyjne i patologiczne, które prowadzą do narastania kolejnych problemów społecznych, takich jak alkoholizm, przemoc w rodzinie, czy wzrost przestępczości.

Bezrobocie rejestrowane w gminie Andrespol wynosiło w 2015 roku 11,3% (9,7% wśród kobiet i 12,7% wśród mężczyzn). Dane statystyczne odnoszące się do bezrobocia obserwowanego na terenie gminy Andrespol przedstawiają korzystny trend. Od roku 2012 liczba bezrobotnych wynosząca 694 spadła do poziomu 576 osób w roku 2015. W ostatnich latach zauważany jest systematyczny spadek ogólnej liczby osób bezrobotnych. Sytuację tę można powiązać ze zwiększeniem zatrudnienia przez firmy produkcyjne mające swoją siedzibę zarówno w granicach gminy jak również w jej bezpośrednim sąsiedztwie.

Tabela 4. Bezrobotni zarejestrowani wg płci w gminie Andrespol w latach 2012-2015 (źródło: Bank Danych Lokalnych, GUS)

Zarejestrowanych bezrobotnych	2012	2013	2014	2015
Liczba zarejestrowanych bezrobotnych mężczyzn	384	413	373	336
Liczba zarejestrowanych bezrobotnych kobiet	310	303	272	240
Ogółem	694	716	645	576

23,2% aktywnych zawodowo mieszkańców gminy Andrespol pracuje w sektorze rolniczym (rolnictwo, leśnictwo, łowiectwo i rybactwo), 33,6% w przemyśle i budownictwie, a 12,2% w sektorze usługowym (handel, naprawa pojazdów, transport, zakwaterowanie i gastronomia, informacja i komunikacja) oraz 12,2% pracuje w sektorze finansowym (działalność finansowa i ubezpieczeniowa, obsługa rynku nieruchomości).

Stopa bezrobocia w gminie jest wyższa od średniej dla województwa i powiatu.

Tabela 5. Stopa bezrobocia w porównaniu lokalnym – stan na rok 2015 (źródło: GUS/BDL)

PLAN DZIAŁAŃ - GMINA ANDRESPOL

Jednostka administracyjna	Stopa bezrobocia [%]
Województwo łódzkie	10,30
Powiat łódzki wschodni	10,10
Gmina Andrespol	11,30

2.4 Pomoc społeczna

Ośrodek Pomocy Społecznej w Andrespolu realizuje zadania z zakresu pomocy społecznej określone w ustawie o pomocy społecznej oraz zadania określone w ustawie o świadczeniach rodzinnych. Ośrodek wykonuje ponadto zadania wynikające z innych aktów prawnych, tj. z: ustawy o świadczeniach zdrowotnych finansowanych ze środków publicznych, ustawy o powszechnym ubezpieczeniu społecznym, ustawy o ochronie zdrowia psychicznego, ustawy o wspieraniu rodziny i systemie pieczy zastępczej, ustawy o przeciwdziałaniu przemocy w rodzinie. W wykonywaniu zadań Ośrodek współdziała z różnymi podmiotami, m.in. z innymi jednostkami organizacyjnymi gminy, służbą zdrowia, Policją, kuratorami sądowymi oraz instytucjami i organizacjami pozarządowymi zajmującymi się pomocą społeczną. Pomoc społeczna polega również na prowadzeniu i rozwoju niezbędnej infrastruktury socjalnej.

Wg *Strategii Integracji i Rozwiązywania Problemów Społecznych Gminy Andrespol na lata 2014-2020* najczęstszym powodem ubiegania się o pomoc było ubóstwo oraz bezradność w sprawach opiekuńczo-wychowawczych i prowadzeniu gospodarstwa domowego wynikająca najczęściej z braku odpowiedniego gospodarowania budżetem domowym, nadużywaniem alkoholu, zaniedbaniem, co prowadzi do zaburzenia równowagi systemu rodzinnego w sytuacjach kryzysowych. Kolejne przyczyny korzystania ze wsparcia spowodowane było bezrobociem, długotrwałą lub ciężką chorobą i niepełnosprawnością.

Tabela 6. Liczba rodzin korzystających z pomocy społecznej w gminie Andrespol w latach 2010-2012 (źródło: SliRPS)

Powód	2010	2011	2012
ubóstwo	253	237	211
bezdolność	3	4	6
potrzeba ochrony macierzyństwa	61	43	31
bezrobocie	157	158	151
niepełnosprawność	123	115	114
długotrwała lub ciężka choroba	151	143	123
bezradność w sprawach opiekuńczo - wychowawczych i prowadzeniu gospodarstwa domowego - ogółem	218	203	190
przemoc w rodzinie	1	1	0
alkoholizm	8	9	11
trudności w przystosowaniu do życia po zwolnieniu z zakładu karnego	2	5	9
zdarzenie losowe	6	5	0
sytuacja kryzysowa	0	1	0

Analiza struktury wiekowej mieszkańców gminy objętych przez OPS pomocą społeczną w 2012 roku przedstawiona w Strategii wykazała, że największą grupę stanowiły osoby poniżej 25 lat (44,2%). Znacznie mniej było beneficjentów z innych grup wiekowych, wśród których najmniej liczni

PLAN DZIAŁAŃ - GMINA ANDRESPOL

występowały osoby w wieku 60 lat i więcej (6,8%).

Pod względem przyznawania pomocy społecznej w gminie pobierane jest średnio mniej świadczeń w przeliczeniu na mieszkańców niż w powiecie i województwie.

Tabela 7. Liczba świadczeń pomocy społecznej w porównaniu lokalnym – stan na rok 2015 (źródło: GUS/BDL)

Jednostka administracyjna	Liczba świadczeń ze względu na ubóstwo na 100 osób	Liczba świadczeń ze względu na bezrobocie na 100 osób	Liczba świadczeń ze względu na niepełnosprawność na 100 osób	Liczba świadczeń ze względu na długotrwałą lub ciężką chorobą na 100 osób	Liczba świadczeń ze względu na alkoholizm na 100 osób
Województwo łódzkie	1,93	1,76	1,12	1,34	0,26
Powiat łódzki wschodni	1,61	1,19	0,91	1,07	0,23
Gmina Andrespol	1,57	1,13	0,85	0,92	0,08

2.5 Aktywność społeczna

Aktywność społeczności lokalnej może mieć istotny wpływ na zmiany jakie zachodzą w ich otoczeniu. Jedną z podstawowych form uczestnictwa obywateli w życiu publicznym jest głosowanie w wyborach (dostępne dla każdego uprawnionego). Analiza rozkładu przestrzennego frekwencji w wyborach samorządowych w 2014 roku pozwoliła wskazać okręgi wyborcze w gminie, z najmniejszą aktywnością mieszkańców w tym zakresie. Analizy dokonano w oparciu o dane Państwowej Komisji Wyborczej. Na terenie gminy Andrespol w 15 okręgach wyborczych uprawnionych do głosowania było 10 504 osób, a frekwencja wyborcza wyniosła 57,94% i jest wyższa niż frekwencja dla województwa i powiatu.

Tabela 8. Frekwencja wyborcza w porównaniu lokalnym – stan na rok 2015 (źródło: Państwowa Komisja Wyborcza)

Jednostka administracyjna	Frekwencja wyborcza [%]
Województwo łódzkie	51,63
Powiat łódzki wschodni	55,70
Gmina Andrespol	57,94

Jednym z przejawów aktywności społecznej jest również liczba działających organizacji pozarządowych.

Wg danych GUS w 2015 r. na terenie gminy działało 109 organizacji, stowarzyszeń i fundacji o różnorodnym zakresie działalności społecznej oraz sportowej, zajmujące się m.in.:

- pomocą osobom wymagającym wsparcia oraz działaniami na rzecz osób niepełnosprawnych,
- działalnością kulturalno-oświatową i organizowaniem czasu wolnego dla dzieci i młodzieży,
- działalnością sportową, upowszechnianiem kultury fizycznej i rekreacji,
- profilaktyką alkoholową oraz ochroną zdrowia,
- pielęgnowaniem i upowszechnianiem historii i tradycji lokalnych,
- wspieraniem przedsiębiorczości.

PLAN DZIAŁAŃ - GMINA ANDRESPOL

Samorząd gminy regularnie uchwała Program współpracy Gminy Andrespol z organizacjami pozarządowymi oraz innymi podmiotami prowadzącymi działalność pożytku publicznego.

W gminie w przeliczeniu na mieszkańców, działa prawie dwa razy więcej organizacji pozarządowych niż w województwie i powiecie.

Tabela 9. Liczba organizacji pozarządowych w porównaniu lokalnym – stan na rok 2015 (źródło: GUS/BDL)

Jednostka administracyjna	Liczba organizacji pozarządowych na 1000 osób
Województwo łódzkie	3,49
Powiat łódzki wschodni	4,43
Gmina Andrespol	8,12

2.6 Bezpieczeństwo

Dane pochodzące z posterunku policji w Andrespolu pokazują, iż w 2012 roku stwierdzono ogółem 202 zdarzenia o charakterze przestępczym. Najczęściej, bo co czwarte (25,2%) przestępstwo było kradzieżą. W dalszej kolejności dominowały przestępstwa polegające na prowadzeniu pojazdu mechanicznego w stanie nietrzeźwym lub pod wpływem środków odurzających (12,4%) oraz kradzieży z włamaniem (8,9%).

Tabela 10. Przestępstwa popełnione na terenie gminy Andrespol w 2012 roku (źródło: SIIRPS)

Rodzaj przestępstwa/wykroczenia	Liczba
kradzież z włamaniem	18
zniszczenie, uszkodzenie cudzej rzeczy	9
kradzież	51
prowadzeniu pojazdu mechanicznego w stanie nietrzeźwym lub pod wpływem środków odurzających	25
prowadzeniu roweru w stanie nietrzeźwym lub pod wpływem środków odurzających	9
groźby karalne	6
uszkodzenie ciała	4
szantaż	2
nieumyślne spowodowanie śmierci	6
posługiwanie się czymś dokumentem	2
rozbój	1
falszowanie pieniędzy i papierów wartościowych	12
spowodowanie wypadku komunikacyjnego	13
spożywanie alkoholu w miejscu publicznym	1
przywłaszczenie mienia	9

PLAN DZIAŁAŃ - GMINA ANDRESPOL

oszustwo	4
paserstwo	6
bójka lub pobicie	3
zabójstwo	2
znęcanie się psychiczne lub fizyczne	1
posiadanie środków odurzających lub substancji psychoaktywnych	8
przemoc lub groźba w celu zmuszenia świadka do innych zeznań	1
czynny udział w nielegalnym zbiegowisku	3
wymuszenie czynności urzędowych	1
samowola budowlana	2
przestępstwo przeciwko bezpieczeństwu powszechnemu	1
uchylanie się od obowiązku alimentacyjnego	1
falszerstwo	1

W Andrespolu przy ul. Rokicińskiej 126 usytuowany jest Posterunek Policji, który podlega pod Komendę Powiatową Policji Łódź Wschód w Koluszkach. Gmina z własnego budżetu finansuje trzy etaty policji.

Poziom przestępczości w gminie jest porównywalny z powiatem i o wiele niższy w stosunku do województwa.

Tabela 11. Poziom przestępczości w porównaniu lokalnym – stan na rok 2015 (źródło: GUS/BDL)

Jednostka administracyjna	Przestępstwa ogółem na 1000 mieszkańców
Województwo łódzkie	19,34
Powiat łódzki wschodni	13,70
Gmina Andrespol	13,70

W Gminie Andrespol działają 4 jednostki Ochotniczej Straży Pożarnej (OSP Andrespol, OSP Justynów, OSP Bedoń, OSP Wiśniowa Góra). Celem zapewnienia realizacji zadań wynikających z ustawy o ochronie przeciwpożarowej co roku w budżecie Gminy zapewnia się środki finansowe z przeznaczeniem na utrzymanie jednostek OSP i zapewnienie ich gotowości bojowej, zakupy sprzętu przeciwpożarowego, wyszkolenie i prowadzenie remontów baz lokalowych. Jednostki OSP, wchodzące w skład Krajowego Systemu Ratowniczo-Gaśniczego, dodatkowo dotowane są z budżetu Państwa.

2.7 Działalność gospodarcza

Na terenie gminy Andrespol w samym roku 2015 zostało nowo zarejestrowanych 140 podmiotów gospodarczych, wyrejestrowano natomiast 130 podmiotów. Jak widać w poniższych statystykach z roku na rok przybywa podmiotów gospodarczych na terenie gminy. W strukturze branżowej zarejestrowanych w gminie firm, 1/3 wszystkich podmiotów gospodarczych stanowią podmioty z

PLAN DZIAŁAŃ - GMINA ANDRESPOL

sekcji G – prowadzące działalność handlową i naprawę pojazdów samochodowych.

Tabela 12. Liczba podmiotów gospodarki narodowej wg rejestru REGON w gminie Andrespol w latach 2012-2015

(źródło: GUS/BDL)

	2012	2013	2014	2015
liczba podmiotów w sektorze publicznym	22	21	21	21
liczba podmiotów w sektorze prywatnym	1 342	1 395	1 429	1 459
liczba podmiotów ogółem	1 364	1 416	1 450	1 481

Tabela 13. Podmioty gospodarcze w gminie Andrespol wg sekcji PKD w 2015 r. (źródło: GUS/BDL)

Sekcja PKD	Liczba podmiotów gospodarczych
A – Rolnictwo, leśnictwo, łowiectwo i rybactwo	10
B – Górnictwo i wydobywanie	1
C – Przetwórstwo przemysłowe	186
D – Wytwarzanie i zaopatrywanie w energię elektryczną, gaz, parę wodną, gorącą wodę i powietrze do układów klimatyzacyjnych	0
E – Dostawa wody; gospodarowanie ściekami i odpadami oraz działalność związana z rekultywacją	8
F – Budownictwo	188
G – Handel hurtowy i detaliczny; naprawa pojazdów samochodowych	479
H – Transport i gospodarka magazynowa	79
I – Działalność związana z zakwaterowaniem i usługami gastronomicznymi	41
J – Informacja i komunikacja	35
K – Działalność finansowa i ubezpieczeniowa	30
L – Działalność związana z obsługą rynku nieruchomości	26
M – Działalność profesjonalna, naukowa i techniczna	114
N – Działalność w zakresie usług administrowania i działalność wspierająca	38
O – Administracja publiczna i obrona narodowa; obowiązkowe zabezpieczenia społeczne	6
P – Edukacja	44
Q – Opieka zdrowotna i pomoc społeczna	91
R – Działalność związana z kulturą, rozrywką i rekreacją	23
S – Pozostała działalność usługowa i T – Gospodarstwa domowe zatrudniające pracowników; gospodarstwa domowe produkujące wyroby i świadczące usługi na własne potrzeby	82
U – Organizacje i zespoły eksterytorialne	0

Liczba podmiotów gospodarczych w przeliczeniu na mieszkańców w gminie jest niższa od powiatu i wyższa od województwa. W roku 2015 liczba nowo zarejestrowanych podmiotów gospodarczych w gminie była wyższa w porównaniu do województwa i powiatu, lecz również liczba wyrejestrowanych podmiotów była największa w porównaniu lokalnym.

Tabela 14. Działalność gospodarcza w porównaniu lokalnym – stan na rok 2015 (źródło: GUS/BDL)

Jednostka administracyjna	Liczba podmiotów gospodarczych na 1000 osób	Liczba podmiotów gospodarczych nowo zarejestrowanych w 2015 r. na 1000 osób	Liczba podmiotów gospodarczych wyrejestrowanych w 2015 r. na 1000 osób
Województwo łódzkie	96,83	8,15	7,20

PLAN DZIAŁAŃ - GMINA ANDRESPOL

Powiat łódzki wschodni	114,18	9,46	8,16
Gmina Andrespol	110,34	10,43	9,69

2.8 Aktywność sportowa i turystyczna

Rekreacja to druga (poza funkcją mieszkaniową) z wiodących funkcji gminy. Rozwijana jest głównie w rejonach wsi Wiśniowa Góra, Justynów i Janówka. Zespoły te, bezpośrednio sąsiadujące z kompleksami leśnymi, są od dziesięcioleci wykorzystywane przez amatorów wypoczynku, wycieczek pieszych i rowerowych oraz grzybobrania. Są to przy tym najbliższe położone tereny rekreacyjne dla mieszkańców Łodzi.

Do głównych obiektów zagospodarowania turystycznego gminy należą:

- Gminny Ośrodek Sportu i Rekreacji w Wiśniowej Górze pozostający własnością gminy Andrespol. Wyposażony jest w miejsca noclegowe w domkach kempingowych i 2-ch pawilonach. Baza noclegowa przeznaczona jest w sezonie wiosenno-letnim dla 242 osób, natomiast w sezonie całorocznym dla 60 osób. Ośrodek posiada 5 kortów tenisowych o nawierzchni ceglanej, halę sportową, pełnowymiarowe boisko do piłki nożnej o nawierzchni trawiastej, basen olimpijski.
- Obiekt Orlik oraz zespół boisk wielofunkcyjnych zlokalizowanych przy szkole w Justynowie oraz Bedoniu Wsi.
- Place zabaw utworzone w każdym sołectwie oraz siłownie zewnętrzne.
- Zajazd „Hades” (własność prywatna) posiada zdolność całorocznej obsługi gości.
- Budownictwo letniskowe indywidualne: Justynów, Janówka, Wiśniowa Góra i związane z nim zagospodarowanie w postaci obiektów małej gastronomii.

Główne walory środowiska naturalnego to:

- ciek i wód powierzchniowych, tj. koryta rzeki Miazgi oraz koryta jej niewielkich dopływów, w części prowadzących wody tylko okresowo,
- zbiorniki wód otwartych: Bedoń Przykościelny, Bedoń Nowy, Justynów,
- obszary źródłowe cieków powierzchniowych,
- wysoki wskaźnik zalesienia 24,5% (przy średniej dla byłego woj. łódzkiego ok. 15%) w tym: kompleks lasu w Wiśniowej Górze i mniejsze tereny leśne w Bedoniu Nowym i Justynowie oraz bezpośrednie sąsiedztwo lasu w gminie Kuluszki,
- zespoły wysokiej zieleni łąkowej oraz wilgotne łąki w przydennej strefie rzeki Miazgi,

Biorąc pod uwagę wysoką atrakcyjność środowiska przyrodniczego gminy i to, iż stanowi ona naturalne zaplecze rekreacyjne dla ludności Łodzi, ilość obiektów jak i stan zagospodarowania turystycznego gminy w sensie parkingów i małej gastronomii uznać należy za niewystarczający.

Niska jest również powierzchnia terenów zielonych na których mieszkańcy mogą odpocząć od trudów dnia codziennego, pójść na spacer lub wyprowadzić psa. W gminie w porównaniu z województwem i powiatem powierzchnia terenów zielonych w przeliczeniu na mieszkańców jest drastycznie niższa.

Tabela 15. Powierzchnia terenów zieleni w porównaniu lokalnym – stan na rok 2015 (źródło: GUS/BDL)

PLAN DZIAŁAŃ - GMINA ANDRESPOL

Jednostka administracyjna	Parki, zieleńce i tereny zieleni osiedlowej na 1000 osób [ha]
Województwo łódzkie	1,51
Powiat łódzki wschodni	0,60
Gmina Andrespol	0,11

2.9 Edukacja i kultura

W gminie Andrespol funkcjonuje 6 publicznych placówek oświatowo-wychowawczych:

- Szkoła Podstawowa im. Henryka Sienkiewicza w Wiśniowej Górze
- Gimnazjum im. Jana Karłowicza w Wiśniowej Górze
- Zespół Szkolno-Przedszkolny im. Jana Pawła II w Bedoniu Wsi
- Szkoła Podstawowa im. Jana Brzechwy w Justynowie
- Samorządowe Przedszkole w Andrespolu
- Samorządowe Przedszkole w Justynowie

Na terenie gminy funkcjonuje Gmina Publiczna Biblioteka w Andrespolu i jej dwie filie w Justynowie oraz Wiśniowej Górze, które oprócz upowszechniania czytelnictwa, prowadzą działalność oświatową zarówno dla dzieci jak i dorosłych poprzez wystawy, spotkania autorskie, prelekcje, lekcje biblioteczne oraz konkursy literackie i czytelnicze.

Jak wynika z danych GUS za 2015 r. - 101 osób na 1000 mieszkańców jest czytelnikami bibliotek publicznych, a średnio jeden czytelnik wypożycza 21,8 woluminów rocznie.

Na terenie gminy Andrespol funkcjonuje również Gminny Ośrodek Kultury realizując zadania z dziedziny artystyczno-rozrywkowej, oświatowej i wychowawczej.

2.10 Infrastruktura techniczna

Dane przedstawiające parametry infrastruktury technicznej przedstawione zostały poniżej w tabeli zbiorczej.

Tabela 16. Charakterystyka infrastruktury technicznej na terenie gminy – stan na 2015 r. (źródło: Bank Danych Lokalnych, GUS)

Rodzaj sieci	Wskaźnik
Sieć wodociągowa	
Ludność korzystająca z sieci wodociągowej (osób)	12 265
Długość czynnej sieci wodociągowej (km)	122,8
Stopień zwodociągowania (%)	77,5
Zużycie wody (m ³ /osobę)	48,1
Sieć kanalizacyjna	
Ludność korzystająca z sieci kanalizacyjnej (osób)	5 068
Długość czynnej sieci kanalizacyjnej (km)	44,8
Stopień skanalizowania (%)	34,7
Sieć gazowa	
Ludność korzystająca z sieci gazowej (osób)	8 859

PLAN DZIAŁAŃ - GMINA ANDRESPOL

Długość czynnej sieci gazowej (km)	90,25
Zużycie gazu (tys. m ³)	3 242,9

Stan wyposażenia gminy w wodociągi zbiorowe jest bardzo dobry. Wodociągi funkcjonują we wszystkich miejscowościach gminy i prawie wszyscy mieszkańcy oraz większość obiektów produkcyjnych i usługowych w gminie ma możliwość korzystania z wody dostarczanej z wodociągu. System wodociągowy na terenie gminy kształtowany był od 1985 r., kiedy to powstał pierwszy z wodociągów lokalnych – wodociąg Janówka, następnie w 1987 r. powstał wodociąg Justynów, a w 1988 r. Andrespol i Kraszew. W 1989 r. rozbudowana została sieć w Wiśniowej Górze zaś w 1990 r. powstał wodociąg Stróża. Budowę systemu w gminie zakończono realizacją wodociągu Bedoń w 1992 r. W ciągu omawianego okresu powstało 104,6 km sieci.

Na nieskanalizowanych terenach gminy unieszkodliwianie ścieków odbywa się w większości przypadków indywidualnie - na własnych gruntach poprzez bezodpływowe, szczelne zbiorniki z okresowym wywożeniem przez samochody asenizacyjne do oczyszczalni w Kraszewie.

Gmina Andrespol zasilana jest z sieci gazociągów średnioprężnych. Na zasilanie gminy wpływ mają stacje redukcyjne I⁰ zlokalizowane na terenie miasta Łodzi. Z braku środków finansowych tylko część mieszkańców korzysta z gazu do celów grzewczych. Zaopatrzenie w gaz realizowane jest również w oparciu o butle napełniane gazem płynnym (propan-butan).

Operatorem układu sieci elektro-energetycznej w gminie jest PGE Dystrybucja S.A. - Oddział Łódź-Teren. Gmina zasilana jest długimi ciągami linii napowietrznych SN–15 kV z różnych kierunków wprowadzonych na teren Andrespola oraz krótkimi odcinkami linii kablowych w Andrespolu i Justynowie doprowadzanych do lokalnych stacji 15/0,4 kV.

Stosunek ludność korzystającej z urządzeń sieciowych na terenie gminy wygląda różnie od rodzaju sieci. Dla sieci wodociągowej zarówno w porównaniu z powiatem jak i województwem stosunek ten jest niższy. Dla sieci kanalizacyjnej stosunek jest o wiele niższy od województwa i porównywalny z powiatem. Dla sieci gazowej stosunek jest wyższy zarówno dla powiatu jak i województwa.

Tabela 17. Stan korzystania z urządzeń sieciowych w porównaniu lokalnym – stan na rok 2015 (źródło: GUS/BDL)

Jednostka administracyjna	Stopień zwodociągowania [%]	Stopień skanalizowania [%]	Stopień zgazyfikowania [%]
Województwo łódzkie	94,10	63,40	39,70
Powiat łódzki wschodni	95,10	37,20	44,10
Gmina Andrespol	91,40	37,80	66,00

2.11 Gospodarka odpadami i wyroby azbestowe

Na terenie gminy Andrespol nie zlokalizowano żadnego składowiska odpadów komunalnych. Do źródeł wytwarzania odpadów komunalnych należą gospodarstwa domowe oraz obiekty infrastruktury, tj.: handel, usługi, szkolnictwo, obiekty turystyczne, obiekty działalności gospodarczej i wytwórczej.

Gospodarka odpadami opiera się na ich zbiorce do kontenerów i wywozie na składowiska poza teren powiatu łódzkiego wschodniego. Mieszkańcy są zobligowani do podpisywania umów indywidualnych z przedsiębiorstwami trudniącymi się wywozem odpadów stałych.

System segregacji odpadów w gminie jest, jak na razie, słabo rozwinięty – specjalne pojemniki pozwalające na selektywną zbiórkę odpadów są rozmieszczone w kilku punktach gminy. Są to oddzielne pojemniki na butelki typu PET, szkło i makulaturę.

Odpady na terenie gminy Andrespol odbierane są w postaci zmieszanej i selektywnej. W 2015 r. z terenu gminy Andrespol zebrano ogółem 4657,4 Mg odpadów komunalnych, w tym 3069,7 Mg to

PLAN DZIAŁAŃ - GMINA ANDRESPOL

zmieszane odpady komunalne. 552,1 Mg odpadów zebrano szkła, metalu, plastiku, papieru i innych frakcji zbieranych w sposób selektywny. 1035,6 Mg zebrano odpadów biodegradowalnych. Selektywna zbiórka prowadzona jest obecnie systemem trzyworkowym oraz pojemnik na odpady zmieszane.

W 2015 r. gmina Andrespol osiągnęła 24,9% poziom recyklingu, przygotowania do ponownego użycia takich frakcji odpadów komunalnych jak: papier, metal, tworzywa sztuczne, szkło.

Największym źródłem problemów środowiskowych w zakresie gospodarki odpadami jest dominujący udział składowania (prawie wszystkie odpady komunalne) w zagospodarowaniu odpadów, oraz fakt pozostawiania poza jakąkolwiek kontrolą części strumienia odpadów komunalnych, czego rezultatem są przypadki „dzikiego” składowania odpadów.

Zgodnie z Programem usuwania azbestu i wyrobów zawierających azbest z terenu gminy Andrespol, ogólna ilość azbestu na terenie gminy wynosi 34 146,20 m², w tym:

- na budynkach mieszkalnych - 13 665,00 m²,
- na budynkach gospodarczych - 17 961,20 m²,
- składowany - 2 520,00 m².

Tabela 18. Wyroby azbestowe [kg] na terenie gminy Andrespol (źródło: Baza Azbestowa)

zinventaryzowane			unieszkodliwione			pozostałe do unieszkodliwienia		
razem	os. fizyczne	os. prawne	razem	os. fizyczne	os. prawne	razem	os. fizyczne	os. prawne
328 762	313 623	15 139	69 531	67 881	1 650	259 231	245 742	13 489

W przeliczeniu na mieszkańców masa wyrobów azbestowych na terenie gminy jest o wiele niższa w porównaniu z powiatem i województwem.

Tabela 19. Ilość wyrobów azbestowych w porównaniu lokalnym – stan na rok 2015 (źródło: Baza Azbestowa)

Jednostka administracyjna	Masa wyrobów azbestowych pozostałych do unieszkodliwienia na 1000 osób [kg]
Województwo łódzkie	219329,60
Powiat łódzki wschodni	136327,73
Gmina Andrespol	19313,89

2.12 Stan dziedzictwa kulturowego

Do obiektów dziedzictwa kulturowego i historycznego należą:

- zespół dworski przy ul. Sienkiewicza w Nowym Bedoniu.
- kościół parafialny p.w. M. B. Królowej Polski w Bedoniu Przykościelnym, murowany, wzniesiony w latach 1921 - 1937 wg projektu Kaban - Korskiego.
- 15 budynków mieszkalnych drewnianych z przełomu XIX i XX w. lub z pierwszego ćwierćwiecza XX wieku, położonych w Andrespolu (3 szt.), Kraszewie (9 szt.), Wiśniowej Górze (3 szt.).
- cztery stanowiska archeologiczne.

Istnienie tych obiektów nie jest wystarczająco rozpropagowane, a infrastruktura służąca ich obsłudze oraz obsłudze turystów i zwiedzających praktycznie nie istnieje.

2.13 Środowisko naturalne

STAN POWIETRZA

Głównym źródłem zanieczyszczenia powietrza w gminie Andrespol są emitory o niskiej wysokości (max. 40 m). Jest to tzw. niska emisja będąca bezpośrednim skutkiem stosowania indywidualnych palenisk opartych o piece opalane węglem w budynkach mieszkalnych oraz w zakładach usługowych i przemysłowych małej wielkości. Dotyczy to zwłaszcza większych miejscowości o zwartej zabudowie, która uniemożliwia właściwe przewietrzanie terenów narażonych na emisję. Duża liczba tych emitatorów i niekorzystne warunki rozprzestrzeniania na ograniczonym terenie kształtują poziom stężeń w ich najbliższym otoczeniu.

Mniejszym problemem z punktu widzenia lokalnych parametrów czystości powietrza jest niska emisja na terenach wiejskich. Zabudowa nie jest tam tak zwarta, przez co istnieją lepsze warunki przewietrzania i depozycji zanieczyszczeń, a co za tym idzie relatywnie niższe stężenie emitowanych zanieczyszczeń pyłowych i gazowych. W obszarach wiejskich zagrożeniem dla zdrowia mieszkańców jest natomiast częste spalanie lub współspalanie z węglem odpadów komunalnych.

Drugim źródłem zanieczyszczeń wprowadzanych do powietrza są zanieczyszczenia komunikacyjne obejmujące takie substancje jak: tlenki azotu, węglowodory aromatyczne i alifatyczne, pyły, tlenek węgla, dwutlenek siarki, aldehydy. Emisja ta wraz z postępującym zwiększaniem się ilości pojazdów na szlakach komunikacyjnych, wykazuje tendencję wzrostową. Szczególnie wysokie zanieczyszczenie powietrza substancjami pochodzącymi ze spalania paliw w silnikach pojazdów występuje na skrzyżowaniach dróg, przy trasach komunikacyjnych o dużym natężeniu ruchu biegnących przez obszary o zwartej zabudowie lub przy usytuowaniu ruchliwej drogi na terenie o niekorzystnej rzeźbie. Okresowe zwiększenie wielkości emisji występuje także przy wielu stosunkowo wąskich trasach wylotowych z miast.

Na podstawie *Rocznej oceny jakości powietrza w województwie łódzkim w 2015 r.* można zauważyć, że na terenie gminy Andrespol należącej do strefy łódzkiej, doszło do przekroczenia rocznego poziomu docelowego PM_{2,5}, PM₁₀ oraz B(a)P w pyle PM₁₀.

STOSUNKI WODNE

Sieć rzeczna na terenie gminy to przede wszystkim rzeka Miazga z jej niewielkimi dopływami bez nazwy i starorzeczem w rejonie stawów rybnych. Obszar gminy rzeka przecina na długości 4,5 km. Koryto jest uregulowane na długości 3,96 km i posiada charakter większego rowu melioracyjnego. Nieuregulowany odcinek o naturalnym charakterze przepływu znajduje się w Bedoniu pomiędzy mostami na ul. Brzezińskiej i ul. Sienkiewicza. Szerokość koryta rzeki waha się od 0,5 m do 3 m. Brzegi rzeki zostały uregulowane i umocnione urządzeniami technicznymi. Przepływy charakterystyczne w cyklu rocznym są zmienne sezonowo. Najwyższe przepływy notuje się w czasie roztopów wiosennych (marzec), natomiast najniższe pod koniec lata i jesienią (wrzesień). Drugorzędną kulminację odpływu notuje się latem, w lipcu.

Rzeka jest istotnym elementem dla regulacji lokalnych stosunków wodnych na potrzeby rolnictwa. W jej korycie zlokalizowane są zastawki wodne o wysokości piętren $h = 0,8$ m oraz betonowe stopnie wodne o wysokości stopnia $h = 0,3$ m. Urządzenia te mają charakter agrotechniczny oraz hydrotechniczny pozwalając powiązać retencjonowanie wody z działalnością rolniczą. Celem ich jest zmniejszenie spadku koryta rzeki i obniżenie prędkość przepływu wody dla poprawy warunków wilgotnościowych na przyległych użytkach rolnych.

Przeważająca część gminy leży w granicach czwartorzędowego zbiornika morenowego wód podziemnych Brzeziny – Lipce Reymontowskie (GZWP 403). W północnej części występuje górnourajski zbiornik o charakterze szczelinowo – krasowym Koluszki – Tomaszów Mazowiecki (GZWP 404). Południowy kraniec gminy zahacza o rozległy zbiornik kredowy Łódź (GZWP 401).

Wody podziemne występujące w pokrywie utworów czwartorzędowych, stanowią podstawowe użytkowe piętro wodonośne. Lokalnie posiada ono znaczną miąższość, dochodzącą do kilkudziesięciu metrów. Stwierdzono jedną, rzadziej dwie warstwy wodonośne, które są przedzielone utworami nieprzepuszczalnymi. Wody czwartorzędowe mogą być ujmowane na głębokości od 20 do 40 m n.p.m. i cechuje się wydajnością od 30 do 70 m³/h. Jakość wód podziemnych jest dobra. Znaczną

PLAN DZIAŁAŃ - GMINA ANDRESPOL

część gminy leży w zasięgu obszaru najwyższej ochrony (ONO) zbiorników wód podziemnych górnojurajskiego i czwartorzędowego oraz obszaru wysokiej ochrony (OWO) zbiornika kredowego.

ZASOBY PRZYRODY

W gminie występuje kilka charakterystycznych typów roślinności. Dolina rzeki Miazgi na ogół otwarta, pozbawiona poza strefą centralną (na wschód od zbiorników wodnych) większych zalesień – stanowi strefę występowania cennych biotycznie i florystycznie zbiorowisk roślinnych nieleśnych, które urozmaicają wraz z meandrującym biegiem rzeki Miazgi lokalny krajobraz.

Na terenie Gminy Andrespol lasy zajmują około 26% obszaru, kwalifikując ją do jednej z bardziej zalesionych w województwie łódzkim. Największy i najcenniejszy kompleks leśny znajduje się w Wiśniowej Górze włączony do Obszarów Chronionego Krajobrazu o sporych walorach florystycznych i historyczną tradycją atrakcyjnego lasu o funkcji głównie rekreacyjnej w aglomeracji łódzkiej. Oprócz w/w dużego kompleksu leśnego, w gminie występują inne mniejsze zespoły leśne. Większe ich zgrupowanie towarzyszy wschodniemu zapleczu Miazgi w rejonie Nowego Bedonia i Justynowa. Na gruntach porolnych zespoły leśne występują głównie w rejonach Wiśniowej Góry i Justynowa południowego. Są to lasy o mniejszych walorach florystycznych. Posiadają jednak znaczącą rolę bioklimatyczną, krajobrazową i rekreacyjną.

Wg Centralnego Rejestru Form Ochrony Przyrody Generalnej Dyrekcji Ochrony Środowiska na terenie gminy Andrespol istnieją następujące formy ochrony przyrody:

Tabela 20. Formy ochrony przyrody występujące na terenie gminy Andrespol (źródło: CRFOP)

Forma ochrony	Opis	Data utworzenia
obszar chronionego krajobrazu	Dolina Miazgi pod Andrespołem	2006-09-30
pomnik przyrody	Drzewo - Bedoń Nowy, ul. Sienkiewicza 15	1992-01-15
pomnik przyrody	Drzewo - Kraszew, nr 79 - 81	1990-02-15
pomnik przyrody	Drzewo - Wiśniowa Góra ul. XXX-lecia PRL nr 56	1992-01-15
pomnik przyrody	Drzewo - Wiśniowa Góra ul. XXX-lecia PRL nr 56	1992-01-15
pomnik przyrody	Drzewo - Bedoń Nowy, ul. Okrężna	1992-01-15
pomnik przyrody	Drzewo - Bedoń Nowy, ul. Okrężna	1992-01-15
pomnik przyrody	Drzewo - Bedoń Nowy, ul. Okrężna	1992-01-15
pomnik przyrody	Drzewo - Bedoń Nowy, ul. Okrężna	1992-01-15
pomnik przyrody	Drzewo - Bedoń Nowy, ul. Okrężna	1992-01-15
pomnik przyrody	Drzewo - Bedoń Nowy, ul. Sienkiewicza 15	1992-01-15
pomnik przyrody	Drzewo - Bedoń Nowy, ul. Sienkiewicza 15	1992-01-15
pomnik przyrody	Drzewo - Bedoń Nowy, ul. Sienkiewicza 15	1992-01-15
pomnik przyrody	Drzewo - Bedoń Nowy, ul. Sienkiewicza 15	1992-01-15
pomnik przyrody	Drzewo - Bedoń Nowy, ul. Sienkiewicza 15	1992-01-15

PLAN DZIAŁAŃ - GMINA ANDRESPOL

pomnik przyrody	Drzewo - Bedoń Nowy, ul. Sienkiewicza 15	1992-01-15
użytek ekologiczny	Bagno śródleśne - Wiśniowa Góra dz. 331	2001-09-04

3. DIAGNOZA ZJAWISK NEGATYWNYCH NA TERENIE GMINY

3.1 Objawy stanu kryzysowego w gminie

Podsumowując opisaną powyżej sytuację na terenie gminy należy stwierdzić, że jej obszar znajduje się obecnie pod presją trzech zasadniczych negatywnych czynników:

- społeczno-ekonomicznych skutków transformacji, prowadzących do marginalizacji i wykluczenia społecznego jego mieszkańców,
- dekapitalizacji i degradacji istniejącej zabudowy,
- dezintegracji struktury funkcjonalno-przestrzennej, wymagającej nowego ukształtowania przestrzeni publicznych.

Na podstawie zebranych danych stwierdzić należy, iż w gminie występują objawy stanu kryzysowego, który jest spowodowany koncentracją negatywnych zjawisk, a w szczególności:

SPOŁECZNYCH

- wskaźnik obciążenia demograficznego (ludność w wieku nieprodukcyjnym na 100 osób w wieku produkcyjnym) dla gminy (61,4) wyższy w porównaniu z powiatem (60),
- odsetek osób z wykształceniem wyższym (15,2%) niższy od średniej województwa (16,6%),
- współczynnik skolaryzacji dla szkół podstawowych w gminie (84,63%) niższy od województwa (91,63%),
- liczba czytelników bibliotek publicznych na 1000 ludności w gminie (101) niższa od powiatu (105) i województwa (154),
- niewystarczający poziom edukacji oraz kapitału społecznego,
- marginalizacja grup społecznych (głównie osób starszych).

GOSPODARCZYCH

- stopa bezrobocia rejestrowanego w gminie (11,3%) wyższa od województwa (10,3%) i powiatu (10,1%),
- wskaźnik pracujących na 1000 osób w gminie (102) ponad dwukrotnie niższy od województwa (230),
- liczba podmiotów gospodarczych wyrejestrowanych w 2015 r. na 1000 osób w gminie (9,69) jest wyższa od powiatu (8,16) oraz województwa (7,2).

ŚRODOWISKOWYCH

- rozwijający się dopiero system selektywnej zbiórki odpadów.

PRZESTRZENNO-FUNKCJONALNYCH

- powierzchnia [ha] parków, zieleni i terenów zieleni osiedlowej na 1000 osób w gminie (0,11) znacząco niższa od powiatu (0,6) i województwa (1,51),
- niewystarczająca ilość ścieżek rowerowych i miejsc postojowych,
- rozwój dotychczasowych funkcji i potrzeba nadania nowych funkcji gospodarczych

zaniedbanym obiektom (budynkom, placom).

TECHNICZNYCH

- odsetek ludności korzystającej z sieci wodociągowej w gminie (91,4%) niższy od województwa (94,1),
- odsetek ludności korzystającej z sieci kanalizacyjnej w gminie (37,8%) niższy od województwa (63,4),
- potrzeba rewitalizacji starej zabudowy w centrum Andrespola.

3.2 Analiza SWOT

Technika analityczna SWOT polega na posegregowaniu posiadanych informacji o danej sprawie na cztery grupy (cztery kategorie czynników strategicznych):

- STRENGTHS (mocne strony gminy, które należy wykorzystane będą sprzyjać jego rozwojowi, a w chwili obecnej pozytywnie wyróżniają gminę w otoczeniu);
- WEAKNESSES (słabe strony gminy, których nie wyeliminowanie bądź nie zniwelowanie siły ich oddziaływania będzie hamować rozwój gminy);
- OPPORTUNITIES (szanse – uwarunkowania, które przy umiejętnym wykorzystaniu mogą wpływać pozytywnie na rozwój gminy);
- THREATS (zagrożenia – czynniki obecnie nie paraliżujące funkcjonowania miasta, ale mogące być zagrożeniem w przyszłości dla sprawności gminy).

Przyjęta metoda pozwoliła wypracować nowe, aktualne narzędzie niezbędne do trafnego sprecyzowania zadań i kierunków realizacji projektów służących rozwojowi gminy Andrespól. Wskazane mocne strony gminy w postaci jej zasobów strategicznych muszą zostać umiejętnie wykorzystane dla realizacji pojawiających się szans. Słabe strony, rodzące określone zagrożenia winny być umiejętnie neutralizowane.

Tabela 21. Analiza SWOT (źródło: opracowanie CDE Sp. z o.o.)

MOCNE STRONY	SŁABE STRONY
<ul style="list-style-type: none"> • Dobra dostępność komunikacyjna, • Duża liczba podmiotów gospodarczych, • Wykształcone i gotowe do aktywności młode pokolenie, • Atrakcyjne położenie gospodarcze (sąsiedztwo z ośrodkiem regionalnym) - duże rynki zbytu, • Posiadanie GOSiR oraz terenów o potencjale turystycznym, • Prawidłowo rozwinięte usługi i handel (często rodzinny), • Zadowolający stan bezpieczeństwa, 	<ul style="list-style-type: none"> • Mała mobilność zawodowa i przestrzenna społeczności lokalnej, • Nadal nieznaczna liczba nieruchomości objętych selektywną zbiórką odpadów, • Niewielki odsetek ludności korzystającej z sieci kanalizacyjnej, • Brak wysoko wykwalifikowanych pracowników, • Ograniczone środki finansowe przeznaczone dla opieki społecznej, • Mało atrakcyjna oferta spędzania wolnego czasu dla młodzieży,

PLAN DZIAŁAŃ - GMINA ANDRESPOL

<ul style="list-style-type: none"> • Możliwość wygospodarowania terenów pod działalność gospodarczą, • Dobry stan środowiska naturalnego i tereny rekreacyjne - tereny atrakcyjne przyrodniczo (stawy, lasy, obszar chronionego krajobrazu wzdłuż rzeki Miazgi). 	<ul style="list-style-type: none"> • Deficyt mieszkań socjalnych i komunalnych, • Niewystarczająca infrastruktura wypoczynkowa, • Brak wystarczającej bazy oświatowo-edukacyjnej, • Brak terenów przeznaczonych pod nowe inwestycje przemysłowe.
SZANSE	ZAGROŻENIA
<ul style="list-style-type: none"> • Wzrost zaangażowania mieszkańców w rozwój lokalny, • Modernizacja istniejącej infrastruktury oraz realizacja nowych przedsięwzięć, • Wzrost zainteresowania mieszkańców i osób z pobliskiego miasta aktywnym spędzaniem wolnego czasu oraz zasiedlaniem gminy, • Wspieranie rozwoju rolnictwa ekologicznego, • Rozwijanie współpracy z gminami sąsiednimi. 	<ul style="list-style-type: none"> • Emigracja zarobkowa młodych i wykształconych mieszkańców gminy, • Wysoka konkurencyjność pobliskiej aglomeracji w zakresie ofert pracy i zamieszkania ludzi młodych, • Trudne warunki dla rozwoju małej i średniej przedsiębiorczości w kraju – niekorzystna polityka podatkowa państwa i duże obciążenia dla podmiotów gospodarczych, • Słaba integracja właścicieli i zarządów przedsiębiorstw ze społecznością lokalną. • Wzrost zamożności części społeczeństwa – pojawiające się rozwarstwienie społeczne, • Starzenie się społeczeństwa, • Malejące środki finansowe na cele oświaty, kultury i sportu.

3.3 Endogeniczny potencjał obszaru objętego planem działań

Gmina Andrespol zlokalizowana jest w obszarze metropolitalnym Łodzi. Przy założeniu, iż wdrożona zostanie koncepcja stworzenia zintegrowanego obszaru metropolitalnego duo-polis Poland tj. połączenia dwóch obszarów metropolitalnych Łodzi i Warszawy w jeden, gmina zyska dodatkowy potencjał rozwojowy.

Chroniona, cenna przyroda, zagospodarowane stawy i zachowane korytarze ekologiczne stanowią potencjalną wizytówkę obszaru. Krajobraz sprzyja odpoczynkowi dzięki łądowi przestrzennemu i czystym lasom. Rozwinięta infrastruktura gminy jest oparta w większości o najlepsze technologie przyjazne środowisku. Bezpieczne drogi i dobra komunikacja wewnętrzna pozwalają na swobodne poruszanie się po obszarze gminy. Dobrze zorganizowany system szlaków i ścieżek rowerowych, pieszych, z infrastrukturą i ośrodkami służy turystyce i rekreacji.

Gmina ma atrakcyjną ofertę spędzania wolnego czasu w tym ogólnodostępne miejsca z urządzeniami do rekreacji. W gminie znajdują się elementy kultury lokalnej. Młodzież i dzieci spędzają czas w przygotowanych dla nich miejscach do zabawy i rekreacji, a z okolicy przyjeżdżają na "zielone szkoły". W gminie działa rozbudowana sieć współpracujących ze sobą gospodarstw agroturystycznych, rozwinęła się turystyka, rękodzieło, produkty lokalne w tym żywność ekologiczna. Powstał wyróżniający się w regionie i poza nim ośrodek rekreacyjno-wypoczynkowy, edukacyjny, rehabilitacyjno-zdrowotny oparty o lokalne walory przyrodniczo-krajobrazowe (np.: stawy).

Społeczność lokalna jest zintegrowana i dobrze ze sobą współpracuje. Patologie społeczne nie są problemem dla rozwoju regionu i nie zagrażają bezpieczeństwu, obszar ma opinię spokojnego i bezpiecznego miejsca (co potwierdzają wskaźniki przedstawione w diagnozie). Świadomość

PLAN DZIAŁAŃ - GMINA ANDRESPOL

obywatelska i ekologiczna jest wysoka, mieszkańcy stworzyli społeczeństwo obywatelskie. Obudzona świadomość regionalna, kulturowa oraz historyczna zintegrowała i pobudziła do aktywności mieszkańców.

Dzięki bliskiemu położeniu dużej aglomeracji, w gminie rozwinęły się małe i średnie przedsiębiorstwa. Optymalne osadnictwo powoduje powstawanie nowych firm i miejsc pracy w tym budownictwie mieszkaniowym, w infrastrukturze społecznej (przedszkola, szkoły).

4. WIZJA, CELE, DZIAŁANIA

4.1 Wizja i cele

Wizja realizacji Planu działań to obraz oczekiwanego stanu gminy Andrespol w tym obszarów zdegradowanych, jaki społeczność lokalna chciałaby osiągnąć po wdrożeniu Planu działań.

Obszar objęty Planem działań po ich przeprowadzeniu jest obszarem, który został uzdrowiony zarówno społecznie, przestrzennie, jak i gospodarczo. Została odtworzona i wzmocniona spójność społeczna, przede wszystkim przez odbudowanie więzi sąsiedzkich i mnogość oddolnych mikro-inicjatyw. Odnowiona zabudowa, wyposażona w niezbędną infrastrukturę oraz zadbane, przyjazne i zróżnicowane przestrzenie publiczne zachęcają mieszkańców do wyboru ich na miejsce rekreacji, jak również przyciągają inwestorów chcących realizować swoje zamierzenia uzupełniając tkankę zabudowy. Radykalnie wzmocniła się zaradność gospodarcza i społeczna mieszkańców. Stale rośnie ilość przedsięwzięć indywidualnych i wspólnych. Sieć instytucji publicznych i obywatelskich sprzyja każdej oddolnej inicjatywie wspierającej proces odnowy gminy. Otoczenie pięknieje nie tylko dzięki wielkim inwestycjom publicznym, ale także dzięki odbudowanej zaradności i inicjatywie mieszkańców. Odrodziło się poczucie, że małe sukcesy też się liczą i są doceniane.

Ożywia się przestrzeń publiczna, która zapełnia się miejscami kultury i przestrzeniami aktywności obywatelskiej, zaspokajającymi potrzeby mieszkańców. Władze gminy czuwają, aby nowe inwestycje w gminie wzbogacały jej świeżo odbudowane funkcje, a nie konkurowały z nimi. Wszystkie te czynniki wpływają pozytywnie na zmianę wizerunku: gmina Andrespol jest powszechnie postrzegana jako gmina rozwijające się integralnie, planujące swój rozwój dla mieszkańców i z mieszkańcami.

Dzięki analizie wewnętrznych potencjałów, zewnętrznych uwarunkowań oraz wyzwań i potrzeb rozwojowych, które zidentyfikowane zostały na podstawie analizy sytuacji gminy możliwe było sformułowanie **WIZJI**:

**Gmina Andrespol miejscem bezpiecznym i atrakcyjnym
pod względem zamieszkania, rekreacji i inwestowania, rozwijającym się
całościowo w sposób intensywny i zrównoważony**

Odpowiedzią na zidentyfikowane problemy podczas diagnozy sytuacji społeczno-gospodarczej, są cele strategiczne oraz odpowiadające im kierunki działań. Mają one służyć eliminacji lub ograniczeniu negatywnych zjawisk, o których mowa w poprzednich rozdziałach. Wyznaczone cele strategiczne odpowiadają wcześniej sformułowanej wizji.

CEL STRATEGICZNY I Zwiększenie oferty rekreacyjno-turystycznej, przy zachowaniu standardów ochrony środowiska

Cele szczegółowe:

- 1) modernizacja infrastruktury sportowo-rekreacyjnej;
- 2) wykorzystanie potencjału niezagospodarowanych budynków oraz przestrzeni publicznych;
- 3) poprawa warunków technicznych budynków;
- 4) ograniczenie zanieczyszczeń powietrza;
- 5) poprawa bezpieczeństwa ruchu drogowego;
- 6) poprawa systemu komunikacji w gminie.

CEL STRATEGICZNY II Dostosowana do potrzeb społeczności lokalnej infrastruktura oświatowo-wychowawcza

Cele szczegółowe:

- 1) zapewnienie bezpiecznej i nowoczesnej infrastruktury szkolnej o wysokiej efektywności energetycznej i ekonomicznej, bez barier architektonicznych;
- 2) zapewnienie wysokiej jakości usług wychowawczych i edukacyjnych;
- 3) podniesienie bezpieczeństwa i standardów nauczania poprzez zapewnienie lepszych

warunków infrastrukturalnych.

CEL STRATEGICZNY III Zintegrowana, aktywna społecznie i zawodowo społeczność

Cele szczegółowe:

- 1) poprawa świadomości lokalnej społeczności;
- 2) promowanie współpracy międzypokoleniowej;
- 3) integracja społeczności i aktywizacja osób starszych;
- 4) stworzenie miejsca spotkań dla mieszkańców;
- 5) promocja aktywnego trybu życia;
- 6) przeciwdziałanie nierównościom społecznym i wykluczeniu społecznemu;
- 7) wzrost liczby miejsc pracy.

Dla osiągnięcia zarysowanej wizji, a także celów szczegółowych, w oparciu o identyfikację potrzeb społecznych, gospodarczych i przestrzennych, a także możliwości inwestycyjnych, wyznaczono zbiór działań wdrożeniowych.

4.2 Działania

Przedstawione działania winny łączyć cele społeczne z ekonomicznymi, inwestycyjne z zadaniami socjalnymi lub gospodarczymi, umożliwiając bardziej skuteczne pokonywanie zjawisk kryzysowych. Powyższe, zasadnicze założenia koncepcyjne tworzą warunki ramowe dla całej operacji poprawy funkcjonowania gminy. Ujęcie koncepcji rewitalizacji w kategoriach rekonstrukcji i integracji przestrzenno-funkcjonalnej struktury gminy Andrespol wynika z potrzeby wzmocnienia i dowartościowania istniejących na obszarze potencjałów oraz usuwania (lub przynajmniej łagodzenia) deficytów rozwojowych.


Zapisy zawarte w Planie Działań dla Gminy Andrespol spełniają warunek zgodności z zapisami zawartymi w dokumentach dotyczących rozwoju gminy tj. *Planem Rozwoju Lokalnego Gminy Andrespol*, powiatu i województwa oraz zapisami *Strategii Rozwoju Województwa Łódzkiego 2020*. Cele i zadania określone w Planie działań są wewnętrznie zgodne a ich osiągnięcie i realizacja nie powoduje negatywnych skutków dla osiągnięcia celów i realizacji zadań strategii wyższego rzędu. Dla potrzeb gminy Andrespol opracowano dokumenty strategiczne określające cele rozwojowe, a następnie zadania jakie powinno się zrealizować w ciągu najbliższych lat, aby poprawić sytuację społeczno-gospodarczą całej gminy. W celu stworzenia zbioru inwestycji, działań i zadań, jakie należy przeprowadzić w okresie krótkoterminowym i perspektywicznym na terenie gminy Andrespol posłużono się przede wszystkim wskaźnikami i diagnozą zjawisk występujących na terenie gminy, sugestiami mieszkańców oraz wynikami analizy SWOT. Poniższy harmonogram przedstawia planowane do realizacji działania w gminie Andrespol.

Tabela 22. Komplementarność i logika powiązań pomiędzy działaniami a celami planu (źródło: opracowanie CDE Sp. z o.o.)

Liczba porządkowa działania	Cele operacyjne i szczegółowe															
	I.1	I.2	I.3	I.4	I.5	I.6	II.1	II.2	II.3	III.1	III.2	III.3	III.4	III.5	III.6	III.7
1																
2																
3																
4																
5																

PLAN DZIAŁAŃ - GMINA ANDRESPOL

6																
7																
8																
9																
10																
11																

 Wpisywanie się działania w cel

PLAN DZIAŁAŃ - GMINA ANDRESPOL

Tabela 23. Harmonogram rzeczowo-finansowy Planu działań (źródło: opracowanie CDE Sp. z o.o.)

L.p.	Nazwa podmiotu realizującego działanie	Nazwa planowanego działania	Lokalizacja działania	Zakres rzeczowy działania	Oczekiwane rezultaty	Termin realizacji	Szacunkowy koszt	Źródło finansowania	Typ działania
1	Gmina Andrespol	Zagospodarowanie terenu Gminnego Ośrodka Sportu i Rekreacji w Wiśniowej Górze	Wiśniowa Góra, Tuszyńska 113	Przebudowa basenu, budowa budynku szatniowo-technicznego, placu zabaw, plaży oraz miejsc postojowych.	Wykorzystanie pełnego potencjału terenu. Powiększenie oferty rekreacyjno-turystycznej gminy. Stworzenie możliwości aktywnego spędzania czasu wolnego. Stworzenie nowych miejsc pracy.	2017-2018	3 000 000,00 zł	Budżet Gminy; RPO WŁ 2014-2020 Działanie VI.2. Rozwój gospodarki turystycznej	Główne
2	Gmina Andrespol	Zagospodarowanie obiektu stawowego w Justynowie	Justynów, dz. 99,148, 149, 150, 1303, 1307	Budowa infrastruktury technicznej (przyłącza, droga dojazdowa), przebudowa stawów, zorganizowanie plaży, budowa atrakcji (kajaki, moło, plac zabaw, wieża widokowa).	Wykorzystanie pełnego potencjału terenu. Powiększenie oferty rekreacyjno-turystycznej gminy. Stworzenie możliwości aktywnego spędzania czasu wolnego. Stworzenie nowych miejsc pracy.	2017-2020	3 000 000,00 zł	Budżet Gminy; RPO WŁ 2014-2020; PROW	Uzupełniające
3	Gmina Andrespol	Budowa ścieżek rowerowych w miejscowościach Andrespol, Bedoń Wieś, Justynów, Nowy Bedoń, Stróża	Bedoń Wieś, Nowy Bedoń, Andrespol, Stróża, Justynów, nr działek: (ul. Marysińska) 151; 418/2; (ul. Tuszyńska); 75/4; 94; 151; 220; (ul. Słowiańska) 113/1; 113/2; 113/3.	Budowa dróg rowerowych w Gminie Andrespol. Projekt zakłada budowę ponad 4,22 km ścieżek rowerowych na terenie gminy, które umożliwią skomunikowanie obszaru gminy z przystankiem komunikacji publicznej (MPK) oraz z przystankiem kolei. Ścieżki rowerowe przewidziane są w ul. Marysińskiej na odcinku od ul. Rokicińskiej do ul. Plażowej oraz w ul. Tuszyńskiej od ul. Hanki Sawickiej do granicy gminy tj. ul. Granicznej, a także w ul. Słowiańskiej.	Poprawa komunikacji na terenie gminy. Powiększenie oferty rekreacyjno-turystycznej gminy. Stworzenie możliwości aktywnego spędzania czasu wolnego.	2017-2020	2 000 000,00 zł	Budżet Gminy; RPO WŁ 2014-2020; PROW	Uzupełniające
4	Gmina Andrespol	Rozbudowa Gminnego Ośrodka Kultury w	Wiśniowa Góra, Tuszyńska 64	W ramach inwestycji przewiduje się budowę Sali widowiskowej oraz przebudowę zaplecza i sal	Wykorzystanie pełnego potencjału budynku. Zwiększenie dostępu do	2017-2018	2 000 000,00 zł	Budżet Gminy; RPO WŁ	Uzupełniające

PLAN DZIAŁAŃ - GMINA ANDRESPOL

		Wiśniowej Górze		grupowych.	kultury.			2014-2020; PROW; POLiŚ	
5	Gmina Andrespol	Remont Pałacu w Nowym Bedoniu wraz z terenem przyległym	Bedoń Nowy, dz. 174/17	Renowacja budynku wraz z zagospodarowaniem zieleni.	Zwiększenie estetyki i bezpieczeństwa budynku. Propagowanie regionalnej historii.	2020-2022	3 000 000,00 zł	Budżet Gminy; RPO WŁ 2014-2020; PROW; POLiŚ	Uzupełniająca
6	Gmina Andrespol	Rozwój budownictwa pasywnego i energooszczędnego – budowa budynku Przedszkola i Zespołu dzieci młodszych w Wiśniowej Górze	Wiśniowa Góra, ul. Tuszyńska 32	Projekt przewiduje rozbudowę szkoły podstawowej w Wiśniowej Górze. Budynek będzie posiadał dwie kondygnacje nadziemne + piwnica. Obiekt będzie funkcjonował przy istniejącej Szkole Podstawowej w Wiśniowej Górze. Uczniowie będą dysponowali nowymi klasami z dostępem do pomieszczeń w istniejącym budynku szkoły tj. biblioteki, jadalni, pomieszczeń administracyjnych i Sali gimnastycznej.	Planowana budowa poprawi warunki dydaktyczne uczniom uczęszczającym do szkoły podstawowej obecnie uczęszczających w systemie dwuzmianowym. Poprawa bezpieczeństwa.	2017-2018	7 500 000,00 zł	Budżet Gminy; RPO WŁ 2014-2020; PROW; POLiŚ; WFOŚiGW; FTiR	Uzupełniająca
7	Gmina Andrespol	Zagospodarowanie parku w Andrespolu	Andrespol, dz. 63/7	Zagospodarowanie parku, poprzez wykonanie ścieżek, nasadzeń oraz montaż elementów małej architektury.	Poprawa estetyki przestrzeni publicznej. Stworzenie możliwości aktywnego spędzania czasu wolnego.	2017-2019	500 000,00 zł	Budżet Gminy; RPO WŁ 2014-2020; POLiŚ; WFOŚiGW;	Uzupełniająca
8	Gmina Andrespol	Centrum Aktywności 60+ - Dzienny Dom Seniora	Andrespol	Budowa Domu Dziennego Pobytu, inwestycja skierowana dla osób w wieku 60+	Aktywizacja i przeciwdziałanie wykluczeniu społecznemu osób starszych.	2017-2020	3 000 000,00 zł	Budżet Gminy; RPO WŁ 2014-2020; Program Ministra - Nowy Wymiar 2020	Uzupełniająca
9	Gmina Andrespol	Dzień sportu	Wiśniowa Góra	Organizacja zawodów sportowych i rywalizacji w różnych dyscyplinach m.in. na basenie.	Aktywizacja społeczności lokalnej. Propagowanie zdrowego stylu życia.	2019-2020	20 000,00	Budżet Gminy	Uzupełniająca

PLAN DZIAŁAŃ - GMINA ANDRESPOL

10	Mieszkańcy	<i>Ecodriving</i>	Andrespol	Propagowanie ekonomicznego stylu jazdy. Wykłady, pokazy.	Promocja i edukacja mająca wpływ na polepszenie stanu środowiska, poprzez zmniejszenie emisji zanieczyszczeń.	2019-2020	10 000,00	Środki własne	Uzupełniająca
11	Przedsiębiorcy	Dni przedsiębiorczości	Wiśniowa Góra	Wystawy towarów lokalnych i tradycyjnych z terenu województwa	Promocja lokalnej przedsiębiorczości i tradycji.	2019-2020	10 000,00	Środki własne	Uzupełniająca

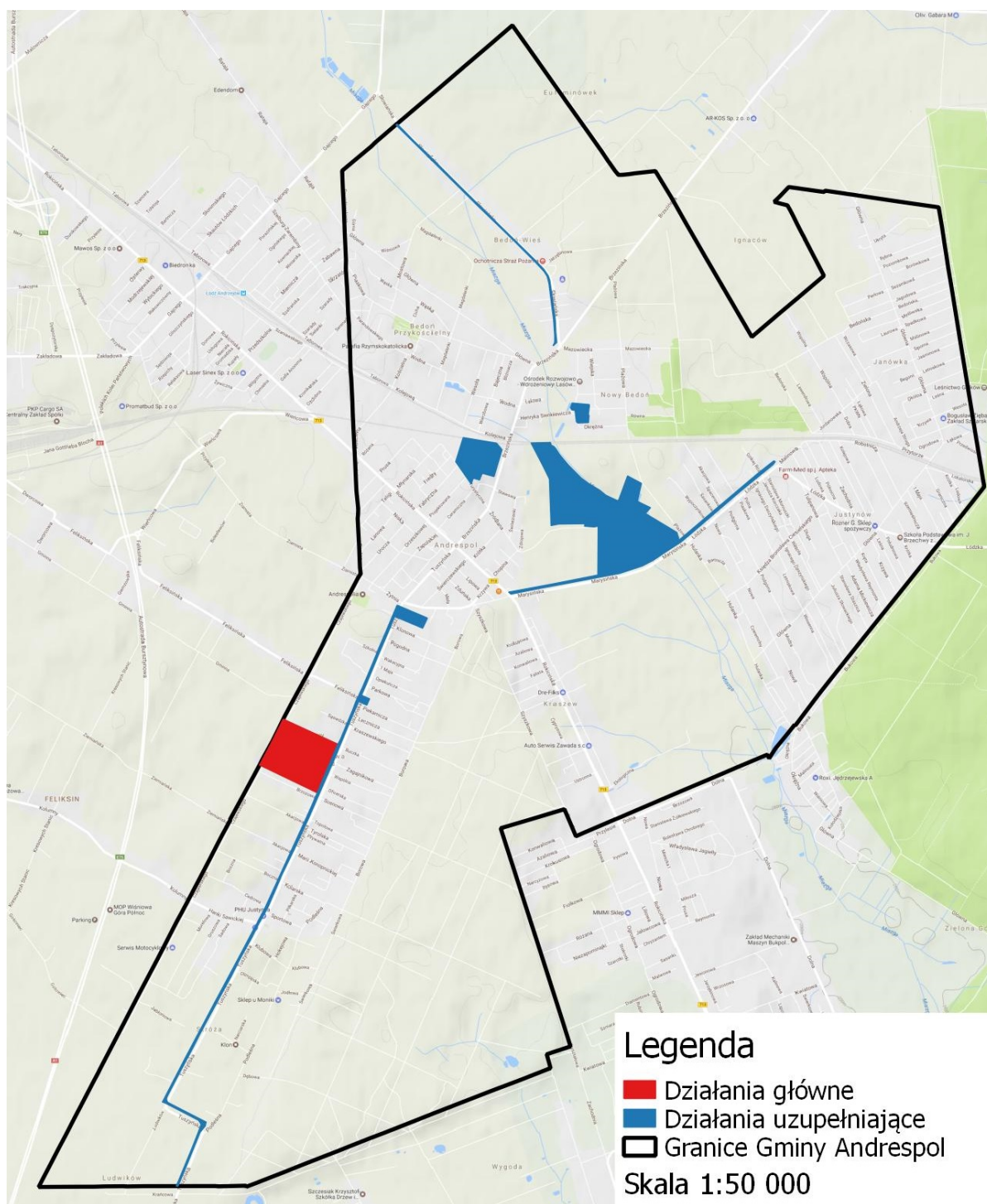
4.3 Zasięg terytorialny i funkcjonalny działań

Powodem objęcia Planem działań wskazanych i opisanych obszarów gminy Andrespol jest zidentyfikowanie miejsc i zjawisk o charakterze dysfunkcyjnym, wymagających podjęcia działań o charakterze rewitalizacyjnym. Identyfikacja obszarów dysfunkcyjnych, na których trudne byłoby wykorzystanie skwantyfikowanych wskaźników, ze względu na fakt, że są to obszary niezamieszkałe lub słabo zaludnione, wyraźnie jednak zdegradowane na tle gminy i niezdolne do pełnienia funkcji prorozwojowych, wymagające natomiast zdecydowanych działań w celu nadania im nowej roli w tkance przestrzennej. Są to tereny silnie oddziałujące na całą gminę i posiadające silny potencjał rozwojowy.

Z punktu widzenia Władz Gminy Andrespol, najważniejszym działaniem jest *Zagospodarowanie terenu Gminnego Ośrodka Sportu i Rekreacji w Wiśniowej Górze*. Jest to placówka, z której korzystają nie tylko mieszkańcy całej gminy, ale również osoby odwiedzające gminę. GOSiR jest aktualnie głównym miejscem rekreacyjno-sportowym gminy i trzeba dołożyć wszelkich starań, aby mógł dalej się rozwijać i spełniać swoją rolę, którą poza sportem jest również integracja społeczeństwa oraz działalność kulturalna. Działanie to wpisuje się we wszystkie trzy wymienione cele strategiczne poczynając od wykorzystanie potencjału niezagospodarowanych budynków oraz przestrzeni publicznych, przez zapewnienie wysokiej jakości usług wychowawczych i edukacyjnych, a kończąc na integracji społeczeństwa i stwarzania miejsc pracy.

Ostatnie trzy działania są działaniami miękkimi, mającymi na celu dopełnienie realizacji działań twardych, poprzez promowanie potencjału gminy oraz aktywizację społeczności lokalnej.

PLAN DZIAŁAŃ - GMINA ANDRESPOL



Rysunek 3. Mapa Gminy Andrespol z zasięgiem terytorialnym działań (źródło: opracowanie CDE Sp. z o.o.)

5. MECHANIZMY INTEGROWANIA DZIAŁAŃ

5.1 Komplementarność przestrzenna

Wyznaczone działania skupiają się na obszarze gminy i są z nim ściśle powiązane. Są one odpowiedzią na główne problemy, które zostały wskazane dzięki przeprowadzonej diagnozie. Dzięki ich realizacji pozytywne skutki widoczne będą na całym obszarze gminy, ponieważ kilka z nich dotyczy działań podejmowanych dla miejsc lub obiektów użyteczności publicznej, przez co korzystać z nich będą mogli mieszkańcy całej gminy jak i regionu.

5.2 Komplementarność problemowa

Współgranie projektów pod względem komplementarności problemowej sprowadza się do analizy pod kątem ich wzajemnego dopełniania. W Planie działań zasada ta jest realizowana poprzez organizowanie działań o charakterze społecznym, przestrzennym czy środowiskowym. Działania społeczne będą dotyczyły rozwijania aktywnych form integracji społecznej czy prowadzenia działań integracyjnych, edukacyjnych i kulturalnych w zmodernizowanych obiektach użyteczności publicznej. Modernizacja obiektów publicznych wpisze się w aspekty infrastrukturalne, ale także przestrzenne (np. uporządkowanie otoczenia) czy środowiskowe (wymiana instalacji na energooszczędne). W aspekcie komplementarności ważne jest precyzyjne określenie pożądaných efektów. Każdy projekt posiada zatem wskazane rezultaty wynikające z jego realizacji.

5.3 Komplementarność proceduralno-instytucjonalna

Wśród struktur, które biorą udział w realizacji Planu działań można wyróżnić podmioty wykonawcze - jednostki realizujące poszczególne zadania oraz podmioty zarządzające - jednostki nadzorujące oraz koordynujące wdrożenie Planu, a przy tym prowadzące jego monitoring i ocenę. Monitoring realizacji Planu będzie prowadzony w wydziałach Urzędu Gminy w zakresie realizacji poszczególnych projektów natomiast monitoring całości procesu będzie należał do Wójta. Działaniami społecznymi mogą zajmować się ośrodki pomocy społecznej czy odpowiednie wydziały (referaty) Urzędu Gminy. Określenie odpowiednich instrumentów zarządzania, wdrażania i monitoringu opisane w kolejnych rozdziałach Planu jest konieczne do pełnego wykorzystania narzędzi finansowych i instytucjonalnych.

5.4 Komplementarność międzyokresowa

Analizując projekty pod kątem okresu finansowania, należy zwrócić uwagę na ciągłość programową. Rozwój Gminy, który był realizowany w latach 2004-2015 poprzez takie dokumenty jak Plan Rozwoju Lokalnego Gminy Andrespol lub Plan Odnowy Miejscowości Andrespol.

5.5 Komplementarność źródeł finansowania

Projekty zawarte w Planie działań mają zapewnione finansowanie z różnych instrumentów wsparcia opisanych w dalszych rozdziałach opracowania. Projekty uwzględniają zaangażowanie środków własnych oraz zewnętrznych. Umiejętne wykorzystanie środków finansowania pozwoli uzyskać korzystne i optymalne efekty na obszarze gminy.

6. POWIĄZANIA PLANU DZIAŁAŃ Z DOKUMENTAMI STRATEGICZNYMI

6.1 Dokumenty strategiczne na szczeblu międzynarodowym oraz Unii Europejskiej

Agenda 21

Globalna Agenda 21 jest programem działań uchwalonym w czerwcu 1992 podczas Konferencji Narodów Zjednoczonych w Rio de Janeiro na tzw. Szczycie Ziemi. Dokument określa ramy wspólnych działań w skali globalnej w kwestii ochrony i kształtowania środowiska zwracając przede wszystkim uwagę na ochronę zasobów naturalnych oraz zrównoważony rozwój.

Agenda 21 składa się z czterech części, które poruszają następujące kwestie:

- zagadnienia społeczne i ekonomiczne,
- gospodarowanie zasobami naturalnymi Ziemi,
- wzmocnienie roli głównych grup społecznych,
- środki wdrażania zaleceń.

Europa 2020 – Strategia na rzecz inteligentnego i zrównoważonego rozwoju sprzyjającego włączeniu społecznemu

Europa 2020 – Strategia na rzecz inteligentnego i zrównoważonego rozwoju sprzyjającego włączeniu społecznemu jest długookresową strategią rozwoju społeczno-gospodarczego Unii Europejskiej w latach 2010-2020. Dokument zastąpił realizowaną od 2000 r. Strategię Lizbońską. Celem nowej strategii jest współpraca państw członkowskich na rzecz wychodzenia z kryzysu, wdrażania reform, które pozwolą na zmaganie się z problemem globalizacji współczesnego świata, starzenia się społeczeństwa oraz racjonalne wykorzystanie zasobów naturalnych.

Realizacja strategii wymaga skupienia się na trzech priorytetach:

- wzrost inteligentny, czyli rozwój opierający się na wiedzy i innowacjach,
- wzrost zrównoważony, czyli transformacja w kierunku gospodarki niskoemisyjnej, efektywnie korzystającej z zasobów i konkurencyjnej,
- wzrost sprzyjający włączeniu społecznemu, czyli wspieranie gospodarki charakteryzującej się wysokim poziomem zatrudnienia i zapewniającej spójność gospodarczą, społeczną i terytorialną.

Strategia koncentruje się na pięciu dalekosiężnych celach w dziedzinie edukacji, zatrudnienia, innowacyjności, klimatu i energii oraz w zakresie walki z ubóstwem.

6.2 Dokumenty strategiczne na szczeblu krajowym

Długookresowa Strategia Rozwoju Kraju – Polska 2030. Trzecia fala nowoczesności

Długookresowa Strategia Rozwoju Kraju – Polska 2030 jest dokumentem określającym główne trendy, wyzwania i scenariusze rozwoju społeczno-gospodarczego kraju oraz kierunki przestrzennego zagospodarowania kraju, z uwzględnieniem zasady zrównoważonego rozwoju, obejmującym okres co najmniej 15 lat.

Głównym celem, który został przedstawiony w dokumencie jest poprawa jakości życia Polaków. Osiągnięcie tego celu powinno być mierzone, z jednej strony, wzrostem produktu krajowego brutto (PKB) na mieszkańca, a z drugiej zwiększeniem spójności społecznej oraz zmniejszeniem nierówności o charakterze terytorialnym, jak również skalą skoku cywilizacyjnego społeczeństwa oraz innowacyjności gospodarki w stosunku do innych krajów.

Osiągnięcie strategicznego celu kluczowego będzie możliwe dzięki podjęciu działań w trzech obszarach zadaniowych:

- konkurencyjności i innowacyjności (modernizacji),
- równoważenia potencjału rozwojowego regionów Polski (dyfuzji),

- efektywności i sprawności państwa.

Strategia Rozwoju Kraju 2020

Strategia Rozwoju Kraju 2020 jest główną strategią rozwojową kraju, która obejmuje średni horyzont czasowy. Dokument wskazuje najważniejsze zadania państwa, których realizacja przyczyni się do szybszego i bardziej zrównoważonego rozwoju kraju, a także poprawy jakości życia ludności poprzez wzmocnienie potencjałów gospodarczych, instytucjonalnych i społecznych.

Wizja Polski przedstawia się następująco: Polska w roku 2020 to: aktywne społeczeństwo, konkurencyjna gospodarka i sprawne państwo.

Celem głównym strategii średniookresowej staje się wzmocnienie i wykorzystanie gospodarczych, społecznych i instytucjonalnych potencjałów zapewniających szybszy i zrównoważony rozwój kraju oraz poprawę jakości życia ludności.

Obszar strategiczny I. Sprawne i efektywne państwo

Cel 1. Przejście od administrowania do zarządzania rozwojem,

Cel 2. Zapewnienie środków na działania rozwojowe,

Cel 3. Wzmocnienie warunków sprzyjających realizacji indywidualnych potrzeb i aktywności obywatela.

Obszar strategiczny II. Konkurencyjna gospodarka

Cel 1. Wzmocnienie stabilności makroekonomicznej,

Cel 2. Wzrost wydajności gospodarki,

Cel 3. Zwiększenie innowacyjności gospodarki,

Cel 4. Rozwój kapitału ludzkiego,

Cel 5. Zwiększenie wykorzystania technologii cyfrowych,

Cel 6. Bezpieczeństwo energetyczne i środowisko,

Cel 7. Zwiększenie efektywności transportu.

Obszar strategiczny III. Spójność społeczna i terytorialna

Cel 1. Integracja społeczna,

Cel 2. Zapewnienie dostępu i określonych standardów usług publicznych,

Cel 3. Wzmocnienie mechanizmów terytorialnego równoważenia rozwoju oraz integracja przestrzenna dla rozwijania i pełnego wykorzystania potencjałów regionalnych.

Koncepcja Przestrzennego Zagospodarowania Kraju 2030

Koncepcja Przestrzennego Zagospodarowania Kraju to najważniejszy dokument strategiczny w kwestii zagospodarowania przestrzennego kraju. Został on stworzony w celu zapewnienia efektywnego wykorzystania przestrzeni kraju. Dokument zawiera cele i kierunki działań służące takiemu planowaniu przestrzennemu, które pozwoli na wzrost społeczno-gospodarczy państwa.

Dokument wyznacza następujące cele polityki przestrzennego zagospodarowania kraju:

Cel 1. Podwyższenie konkurencyjności głównych ośrodków miejskich Polski w przestrzeni europejskiej poprzez ich integrację funkcjonalną przy zachowaniu policentrycznej struktury systemu osadniczego sprzyjającej spójności;

Cel 2. Poprawa spójności wewnętrznej i terytorialne równoważenie rozwoju kraju poprzez promowanie integracji funkcjonalnej, tworzenie warunków dla rozprzestrzeniania się czynników rozwoju, wielofunkcyjny rozwój obszarów wiejskich oraz wykorzystanie potencjału wewnętrznego wszystkich terytoriów;

Cel 3. Poprawa dostępności terytorialnej kraju w różnych skalach przestrzennych poprzez rozwijanie infrastruktury transportowej i telekomunikacyjnej;

Cel 4. Kształtowanie struktur przestrzennych wspierających osiągnięcie i utrzymanie wysokiej jakości środowiska przyrodniczego i walorów krajobrazowych Polski;

Cel 5. Zwiększanie odporności struktury przestrzennej kraju na zagrożenia naturalne i utraty bezpieczeństwa energetycznego oraz kształtowanie struktur przestrzennych wspierających zdolności obronne państwa;

Cel 6. Przywrócenie i utrwalenie ładu przestrzennego.

Krajowa Strategia Rozwoju Regionalnego 2010-2020: Regiony, Miasta, Obszary Wiejskie

Krajowa Strategia Rozwoju Regionalnego 2010-2020: Regiony, Miasta, Obszary Wiejskie to średniookresowy dokument strategiczny, który odnosi się do zasad prowadzenia polityki społeczno-

gospodarczej kraju w ujęciu wojewódzkim. Określa on cele i główne kierunki rozwoju kraju w wymiarze terytorialnym, wprowadza zmiany w zakresie planowania i prowadzenia polityki regionalnej w Polsce oraz nakreśla zadania podejmowane przez poszczególne resorty.

Krajowa strategia wyznacza następujące cele polityki regionalnej do 2020 roku:

- wspomaganie wzrostu konkurencyjności regionów,
- budowanie spójności terytorialnej i przeciwdziałanie marginalizacji obszarów problemowych,
- tworzenie warunków dla skutecznej, efektywnej i partnerskiej realizacji działań rozwojowych ukierunkowanych terytorialnie.

Strategia Rozwoju Kapitału Społecznego 2020

Kapitał społeczny to, wynikająca z zaufania oraz obowiązujących norm i wzorów postępowania, zdolność obywateli do mobilizacji i łączenia zasobów, która sprzyja kreatywności oraz wzmacnia wolę współpracy i porozumienia w osiąganiu wspólnych celów.

Działania Strategii mają wspierać zaangażowanie obywatelskie, zachęcać do współpracy oraz wzmacniać kreatywność Polaków, poprzez realizację wyznaczonych celów:

Cel 1. Kształtowanie postaw sprzyjających kooperacji, kreatywności oraz komunikacji.

Cel 2. Poprawa mechanizmów partycypacji społecznej i wpływu obywateli na życie publiczne.

Cel 3. Usprawnienie procesów komunikacji społecznej oraz wymiany wiedzy.

Cel 4. Rozwój i efektywne wykorzystanie potencjału kulturowego i kreatywnego.

6.3 Dokumenty strategiczne na szczeblu regionalnym

Strategia Rozwoju Województwa Łódzkiego 2020

Zgodnie z uwarunkowaniami instytucjonalno-prawnymi, strategia rozwoju województwa jest najważniejszym dokumentem samorządu województwa, określającym kierunki polityki rozwoju, prowadzonej przez samorząd w średnim okresie programowania. Strategia wskazuje główne wyzwania i cele rozwojowe regionu do zrealizowania przez samorząd województwa, jak również przez inne podmioty. Stanowi również ważny punkt odniesienia dla pozostałych dokumentów programowych

i planistycznych tworzonych na poziomie regionalnym, jak również lokalnym. Strategia przedstawia następującą wizję, misję i cele strategiczne.

Wizja: REGION SPÓJNY TERYTORIALNIE I WIZERUNKOWO, KREATYWNY I KONKURENCYJNY W SKALI KRAJU I EUROPY, O NAJLEPSZEJ DOSTĘPNOŚCI KOMUNIKACYJNEJ, WYRÓŻNIAJĄCY SIĘ ATRAKCYJNOŚCIĄ INWESTYCYJNĄ I WYSOKĄ JAKOŚCIĄ ŻYCIA.

Misja: PROWADZENIE ZINTEGROWANEJ I TERYTORIALNIE UKIERUNKOWANEJ POLITYKI ZRÓWNOWAŻONEGO ROZWOJU, OPARTEJ NA WSPÓŁPRACY GOSPODARCZEJ, BUDOWANIU WIĘZI SPOŁECZNYCH ORAZ TOŻSAMOŚCI REGIONALNEJ.

Cele strategiczne:

1. Region wykorzystujący potencjał endogeniczny do rozwoju inteligentnej gospodarki, oparty na kreatywności i przedsiębiorczości mieszkańców.
2. Aktywne społeczeństwo obywatelskie, z dobrym dostępem do usług publicznych, sprzyjające włączeniu społecznemu grup wykluczonych.

3. Zrównoważony rozwój przestrzenny regionu z silnie powiązaniem systemem osadniczym, z nowoczesną infrastrukturą i racjonalnie wykorzystanymi zasobami środowiska przyrodniczego.

Strategia Rozwoju Powiatu Łódzkiego Wschodniego na lata 2015-2022

Dokument jako narzędzie planowania, określa wizję i misję rozwoju Powiatu, cele strategiczne i operacyjne oraz zadania, będące sposobami realizacji tych celów. Jest strategicznym planem działania powiatowych władz samorządowych – konkretnym narzędziem w służbie publicznej. Strategia pełni także rolę kierunkową dla samorządów gminnych, środowisk z obszaru biznesu i otoczenia, organizacji pozarządowych i innych organizacji i działaczy społecznych, jak również dla wszystkich mieszkańców Powiatu. Stanowi kompendium wiedzy o Powiecie dzięki dogłębnej diagnozie przeprowadzonej na etapie tworzenia tego dokumentu i może dodatkowo spełniać funkcję informacyjną i promocyjną. Strategia przedstawia następującą wizję, misję i cele strategiczne.

Wizja: Powiat Łódzki Wschodni wykorzystujący położenie terytorialne i walory przyrodniczo-krajobrazowe, konkurencyjny w sferze społeczno-gospodarczej na zasadach partnerstwa lokalnych samorządów, wyróżniający się wzrastającym poziomem życia mieszkańców.

Misja: Samorząd Powiatowy inicjatorem i koordynatorem działań służących zrównoważonemu rozwojowi całego Powiatu w partnerstwie z Gminami wchodzącymi w jego skład.

Cele strategiczne:

1. Rozwój infrastruktury technicznej.
2. Poprawa jakości życia mieszkańców.
3. Rozwój szkolnictwa ponadgimnazjalnego.
4. Aktywizacja lokalnego rynku pracy.
5. Promocja Powiatu.
6. Rozwój demokracji lokalnej.

Strategia rozwiązywania problemów społecznych Powiatu Łódzkiego Wschodniego na lata 2014-2020

Strategia stanowi podstawę do podejmowania działań mających na celu wywołanie pozytywnej zmiany w społeczności lokalnej. Strategia jest koncepcją systemowego działania, polegającego na formułowaniu długookresowych celów w obszarze polityki społecznej, określeniu zasobów i niezbędnych środków do realizacji tych celów. Strategia jest dokumentem wspierającym rozwój powiatu w zakresie polityki społecznej. Celem strategii jest rozwiązywanie ważnych problemów społecznych w powiecie oraz planowanie i realizacja wyznaczonych zadań w zakresie polityki społecznej.

Strategia wyznacza następujące cele strategiczne:

- Poprawa warunków życia osób niepełnosprawnych;
- Ochrona osób i rodzin;
- Zapobieganie dysfunkcjonalności, bezrobociu, wykluczeniu społecznemu i marginalizacji mieszkańców Powiatu;
- Rozwijanie systemu opieki nad osobami starszymi, samotnymi, długotrwale chorymi, niepełnosprawnymi;
- Propagowanie wspólnych działań lokalnych instytucji i organizacji o charakterze publicznym i niepublicznym, pozarządowym i kościelnym w celu diagnozowania problemów, wymiany informacji, przygotowywania programów z zakresu rozwiązywania problemów indywidualnych i społecznych oraz ich realizacji.

6.4 Dokumenty strategiczne na szczeblu lokalnym

Studium uwarunkowań i kierunków zagospodarowania przestrzennego Gminy Andrespol

Studium stanowi podstawowy dokument, dzięki któremu jednostki samorządu terytorialnego określają politykę przestrzenną. Stanowi podstawę realizacji zamierzeń inwestycyjnych oraz wskazuje możliwości inwestycyjne.

Dokument wyznacza główne kierunki rozwoju w strefach:

- zainwestowania,
- produkcji rolnej,
- ekosystemu,

oraz podstawowe kierunki rozwoju funkcjonalno-przestrzennego:

- rozwój terenów o funkcji mieszkaniowej,
- rozwój terenów o funkcji turystyczno-rekreacyjnej,
- rozwój terenów o funkcji usługowej,
- rozwój terenów o funkcji rolniczej,
- rozwój terenów z przeznaczeniem pod działalność gospodarczą o funkcji produkcyjno-usługowej i magazynowo-składowej,
- rozwój terenów obsługi komunalnej i urządzeń technicznych.

Plan Rozwoju Lokalnego Gminy Andrespol

Plan Rozwoju Lokalnego Gminy Andrespol to zestaw działań, które mają zostać podjęte w określonym otoczeniu, określonym terminie i zmierzających do długotrwałego i zrównoważonego rozwoju gminy Andrespol. Plan odpowiada trosce lokalnego samorządu o rozwój gminy w szybko zmieniającym się i coraz bardziej konkurencyjnym otoczeniu. Planowanie strategiczne znacznie zwiększa prawdopodobieństwo sukcesu i umożliwia racjonalne gospodarowanie zasobami i potencjałem gminy.

Plan wyznacza następujące priorytety mające sprzyjać poprawie sytuacji w gminie:

- 1) Rozwój infrastruktury,
- 2) Pozyskiwanie inwestorów zewnętrznych,
- 3) Poprawa warunków bytowych ludności,
- 4) Ochrona i wykorzystanie walorów przyrodniczych,
- 5) Działanie na rzecz zapewnienia wysokiej jakości zarządzania gminą.

Strategia Rozwoju Gminy

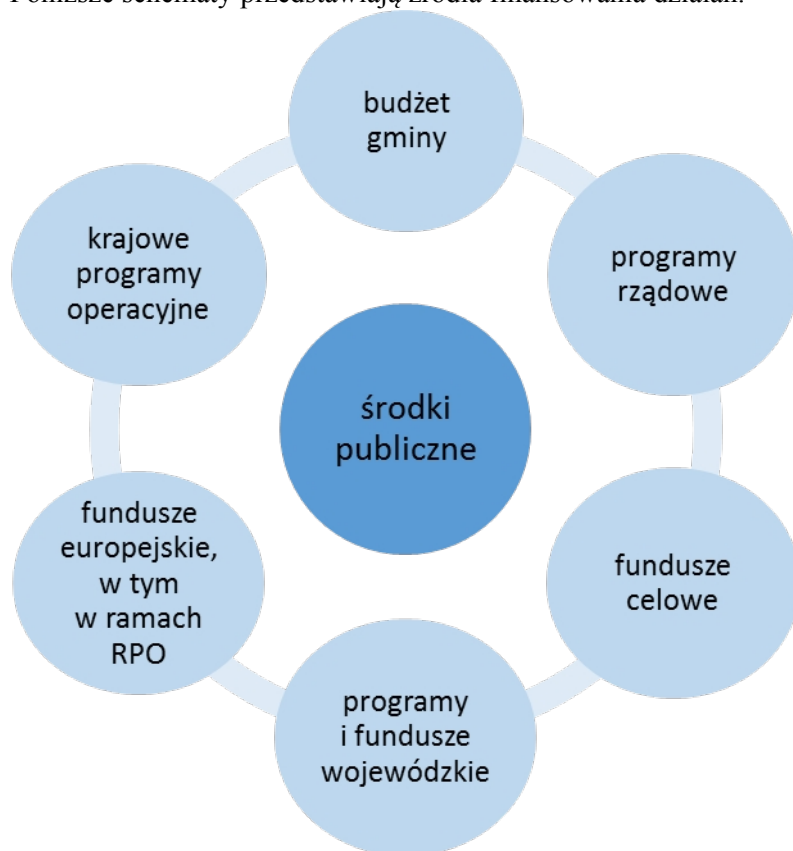
Na dzień opracowywania dokumentu, gmina Andrespol nie posiadała Strategii Rozwoju Gminy.

7. INDYKATYWNE RAMY FINANSOWE

Realizacja oraz powodzenia zamierzeń zawartych w Planie działań jest uzależnione od wielu czynników, m.in. zaangażowania i sprawności administracji samorządowej czy aktywności społeczności.

Bardzo ważnym i kluczowym elementem jest wysokość środków przeznaczonych na realizację projektów. Realizacja PR uzależniona jest zatem w dużej mierze od wysokości pozyskanych środków, zarówno krajowych publicznych i prywatnych oraz z funduszy strukturalnych.

Poniższe schematy przedstawiają źródła finansowania działań.



Rysunek 4. Źródła finansowania działań ze środków publicznych (źródło: opracowanie CDE Sp. z o.o.)



Rysunek 5. Źródła finansowania działań ze środków prywatnych (źródło: opracowanie CDE Sp. z o.o.)

Jako źródło finansowania działania głównego przewidziany jest:

Regionalny Program Operacyjny Województwa Łódzkiego na lata 2014-2020

RPO WŁ jest instrumentem realizującym zadania zmierzające do osiągnięcia spójności społecznej, gospodarczej i terytorialnej Unii Europejskiej przez inteligentny i zrównoważony rozwój sprzyjający włączeniu społecznemu. RPO WŁ jest programem regionalnym i dzieli się na 12 osi priorytetowych.

Oś Priorytetowa I Badania, rozwój i komercjalizacja wiedzy

Działanie I.1 Rozwój infrastruktury badań i innowacji

Działanie I.2 Inwestycje przedsiębiorstw w badania i innowacje

Oś priorytetowa II Innowacyjna i konkurencyjna gospodarka

Działanie II.1 Otoczenie biznesu

Działanie II.2 Internacjonalizacja przedsiębiorstw

Działanie II.3 Zwiększenie konkurencyjności MŚP

Oś priorytetowa III Transport

Działanie III.1 Niskoemisyjny transport miejski

Działanie III.2 Drogi

Działanie III.3 Transport multimodalny

Działanie III.4 Transport kolejowy

Oś priorytetowa IV Gospodarka niskoemisyjna

Działanie IV.1 Odnawialne źródła energii

Działanie IV.2 Termomodernizacja budynków

Działanie IV.3 Ochrona powietrza

Oś priorytetowa V Ochrona środowiska

Działanie V.1. Gospodarka wodna i przeciwdziałanie zagrożeniom

Działanie V.2 Gospodarka odpadami

Działanie V.3 Gospodarka wodno-kanalizacyjna

Działanie V.4 Ochrona przyrody

Oś priorytetowa VI Rewitalizacja i potencjał endogeniczny regionu

Działanie VI.1. Dziedzictwo kulturowe i infrastruktura kultury

Działanie VI.2 Rozwój gospodarki turystycznej

Działanie VI.3 Rewitalizacja i rozwój potencjału społeczno-gospodarczego

PLAN DZIAŁAŃ - GMINA ANDRESPOL

Oś priorytetowa VII Infrastruktura dla usług społecznych

Działanie VII.1 Technologie informacyjno-komunikacyjne

Działanie VII.2 Infrastruktura ochrony zdrowia

Działanie VII.3 Infrastruktura opieki społecznej

Działanie VII.4 Edukacja

Oś priorytetowa IX Włączenie społeczne

Działanie IX.1 Aktywna integracja osób zagrożonych ubóstwem lub wykluczeniem społecznym

Działanie IX.2 Usługi na rzecz osób zagrożonych ubóstwem lub wykluczeniem społecznym

Działanie IX.3 Rozwój ekonomii społecznej

Oś priorytetowa X Adaptacyjność pracowników i przedsiębiorstw w regionie

Działanie X.1 Powrót na rynek pracy osób sprawujących opiekę nad dziećmi w wieku do lat 3

Działanie X.2 Rozwój pracowników i przedsiębiorstw

Działanie X.3 Ochrona, utrzymanie i przywrócenie zdrowia

Oś priorytetowa XI Edukacja, Kwalifikacje, Umiejętności

Działanie XI.1 Wysoka jakość edukacji

Działanie XI.2 Kształcenie osób dorosłych

Działanie XI.3 Kształcenie zawodowe

Oś priorytetowa XII Pomoc Techniczna

Działanie XII.1 Potencjał instytucji

Działanie XII.2 System realizacji

Działanie XII.3 Potencjał beneficjentów

Działanie XII.4 Informacja i promocja

Finansowanie działań uzupełniających możliwe będzie z poniższych źródeł:

PROGRAM OPERACYJNY INFRASTRUKTURA I ŚRODOWISKO 2014-2020

POIiŚ finansuje przede wszystkim zadania związane z ochroną środowiska i nie posiada odrębnej osi priorytetowej dedykowanej specjalnie dla projektów rewitalizacyjnych. Jednak w Planie Działań dla Gminy Andrespol znajdują się zadania, które wpisują się w osie dotyczące zmniejszenia emisyjności gospodarki (Oś priorytetowa I), ochrony środowiska, w tym adaptacji do zmian klimatu (Oś priorytetowa II) oraz ochrony dziedzictwa kulturowego oraz rozwoju zasobów kultury (Oś priorytetowa VIII).

- Działanie 1.3. Wspieranie efektywności energetycznej w budynkach (projekty obejmujące głęboką kompleksową modernizację energetyczną budynków użyteczności publicznej, gdzie głównym celem jest zwiększenie efektywności energetycznej budynków oraz poprawa stanu środowiska w skali lokalnej);
- Działanie 2.4. Ochrona przyrody i edukacja ekologiczna, dotyczące przeprowadzania działań informacyjno – edukacyjnych w zakresie ochrony środowiska i efektywnego wykorzystania zasobów. Głównym celem zadania jest zwiększenie świadomości społecznej i zaangażowania społeczeństwa w aktywną ochronę środowiska oraz kształtowanie postaw proekologicznych;
- Działanie 2.5. Poprawa jakości środowiska (rozwój terenów zieleni, rekultywacja terenów zdegradowanych bądź zdewastowanych oraz remediacja terenów zanieczyszczonych, w celu zahamowania ubytku terenów zieleni oraz poprawy warunków ekologicznych życia);
- Działanie 8.1. Ochrona dziedzictwa kulturowego i rozwój zasobów kultury (w ramach działania realizowane będą inwestycje dotyczące zarówno ochrony zabytków, jak też rozwoju zasobów kultury polegające na m.in. pracach związanych z renowacją, konserwacją, rewaloryzacją i restauracją obiektów zabytkowych (i ich zespołów), jak również przebudową i rozbudową

PLAN DZIAŁAŃ - GMINA ANDRESPOL

obiektów zabytkowych; prace obejmujące działania infrastrukturalne mające na celu ochronę i zachowanie otoczenia zabytkowych obiektów (również zabytkowych parków i ogrodów); prace polegające na rozbudowie, przebudowie i remoncie nie zabytkowej infrastruktury kultury), oraz zabezpieczeniu obiektów przed kradzieżą i zniszczeniem).

PROGRAMY FUNDUSZY OCHRONY ŚRODOWISKA I GOSPODARKI WODNEJ (NFOŚiGW oraz WFOŚiGW)

Podstawowym źródłem finansowania projektów zapisanych w PR dla Gminy Borowie mogą być środki Narodowego oraz Wojewódzkiego Funduszu Ochrony Środowiska i Gospodarki Wodnej. Wsparcie mogą uzyskać projekty inwestycyjne związane m.in. z modernizacją techniczną, zapewnieniem efektywności energetycznej, gospodarką niskoemisyjną, rewitalizacją przyrodniczą oraz projekty nieinwestycyjnie służące tworzeniu świadomości ekologicznej i postaw obywatelskich.

PROGRAM ROZWOJU OBSZARÓW WIEJSKICH 2014-2020

Celem głównym PROW 2014 – 2020 jest poprawa konkurencyjności rolnictwa, zrównoważone zarządzanie zasobami naturalnymi i działania w dziedzinie klimatu oraz zrównoważony rozwój terytorialny obszarów wiejskich.

Program będzie realizował wszystkie sześć priorytetów wyznaczonych dla unijnej polityki rozwoju obszarów wiejskich na lata 2014 – 2020, a mianowicie:

1. Ułatwianie transferu wiedzy i innowacji w rolnictwie, leśnictwie i na obszarach wiejskich.
2. Poprawa konkurencyjności wszystkich rodzajów gospodarki rolnej i zwiększenie rentowności gospodarstw rolnych.
3. Poprawa organizacji łańcucha żywnościowego i promowanie zarządzania ryzykiem w rolnictwie.
4. Odtwarzanie, chronienie i wzmacnianie ekosystemów zależnych od rolnictwa i leśnictwa.
5. Wspieranie efektywnego gospodarowania zasobami i przechodzenia na gospodarkę niskoemisyjną i odporną na zmianę klimatu w sektorach: rolnym, spożywczym i leśnym.
6. Zwiększanie włączenia społecznego, ograniczanie ubóstwa i promowanie rozwoju gospodarczego na obszarach wiejskich.

Z punktu widzenia Planu działań dla Gminy Andrespol najważniejsze są poniższe trzy operacje PROW.

BUDOWA LUB MODERNIZACJA DRÓG LOKALNYCH

W ramach poddziałania pn. Inwestycje związane z tworzeniem, ulepszaniem lub rozbudową wszystkich rodzajów małej infrastruktury, w tym inwestycje w energię odnawialną i w oszczędzanie energii.

Zgodnie z PROW barierą rozwoju społeczno-ekonomicznego wielu miejscowości wiejskich w Polsce jest brak dobrej jakości dróg. W warunkach utrudnień komunikacyjnych zahamowany jest rozwój lokalnej przedsiębiorczości, ograniczone są możliwości podejmowania przez mieszkańców zatrudnienia poza miejscem zamieszkania oraz korzystania z usług publicznych (edukacja, zdrowie, kultura). Działanie przyczyniać się ma do realizacji celu szczegółowego 6B Programu tj. wspierania lokalnego rozwoju na obszarach wiejskich.

INWESTYCJE W OBIEKTY PEŁNIĄCE FUNKCJE KULTURALNE LUB KSZTAŁTOWANIE PRZESTRZENI PUBLICZNEJ

W ramach poddziałania pn. Wsparcie inwestycji w tworzenie, ulepszanie i rozwijanie podstawowych usług lokalnych dla ludności wiejskiej, w tym rekreacji i kultury, i powiązanej infrastruktury.

Zgodnie z PROW mieszkańcy obszarów wiejskich, w porównaniu do mieszkańców miast, mają słaby dostęp do podstawowych usług kulturalnych. Infrastruktura kulturalna na obszarach wiejskich jest

niedoinwestowana. Realizacja inwestycji w obiekty pełniące funkcje kulturalne zapewni warunki do organizowania i animowania uczestnictwa społeczności wiejskiej w wydarzeniach artystycznych, kulturalnych czy integracyjnych.

Ponadto, w wielu miejscowościach wiejskich rozwój przestrzenny nie następuje w oparciu o spójną koncepcję rozwoju przestrzennego, przez co miejscowości przestają być atrakcyjne dla mieszkańców, turystów i inwestorów. Inwestycje dotyczące kształtowania przestrzeni publicznej mają podnieść atrakcyjność obszarów wiejskich i promować rozwój przestrzenny w oparciu o zasady kształtowania polityki przestrzennej.

Ww. działania przyczyniać się mają do realizacji celu szczegółowego 6B Programu tj. wspierania lokalnego rozwoju na obszarach wiejskich.

OCHRONA ZABYTKÓW I BUDOWNICTWA TRADYCYJNEGO

W ramach poddziałania pn. Wsparcie badań i inwestycji związanych z utrzymaniem, odbudową i poprawą stanu dziedzictwa kulturowego i przyrodniczego wsi, krajobrazu wiejskiego i miejsc o wysokiej wartości przyrodniczej, w tym dotyczące powiązanych aspektów społeczno-gospodarczych oraz środków w zakresie świadomości środowiskowej.

Zgodnie z PROW na obszarach wiejskich znajdują się pojedyncze obiekty zabytkowe, zespoły pałacowo-ogrodowe, zespoły folwarczne, układy tradycyjnej zabudowy, które ulegają stopniowej degradacji, a w przypadku braku środków na ich renowację zostaną całkowicie utracone. Realizacja inwestycji z zakresu ochrony zabytków i budownictwa tradycyjnego przyczyni się do zachowania dziedzictwa kulturowego. Działanie służyć ma realizacji celu szczegółowego 6B Programu tj. wspierania lokalnego rozwoju na obszarach wiejskich.

FUNDUSZ TERMOMODERNIZACJI I REMONTÓW

Podstawowym celem Funduszu Termomodernizacji i Remontów jest pomoc finansowa dla inwestorów realizujących przedsięwzięcia termomodernizacyjne i remontowe oraz wypłata rekompensat dla właścicieli budynków mieszkalnych, w których były lokale kwaterunkowe. Fundusz obsługiwany jest przez Bank Gospodarstwa Krajowego i udziela następujących form pomocy: premia termomodernizacyjna, premia remontowa, premia kompensacyjna.

O dofinansowanie projektu w ramach premii termomodernizacyjnej, mogą się ubiegać właściciele lub zarządcy: budynków mieszkalnych, budynków zbiorowego zamieszkania, budynków użyteczności publicznej stanowiących własność jednostek samorządu terytorialnego służących do wykonywania przez nie zadań publicznych, lokalnych sieci ciepłowniczych oraz lokalnych źródeł ciepła.

Z premii mogą korzystać inwestorzy bez względu na status prawny z wyłączeniem jednostek budżetowych i samorządowych zakładów budżetowych, a więc np.: osoby prawne (m.in. spółdzielnie mieszkaniowe i spółki prawa handlowego), jednostki samorządu terytorialnego, wspólnoty mieszkaniowe oraz osoby fizyczne (w tym właściciele domów jednorodzinnych).

Premia termomodernizacyjna przysługuje inwestorowi z tytułu realizacji przedsięwzięcia termomodernizacyjnego i stanowi spłatę części kredytu zaciągniętego przez inwestora. Przysługuje tylko inwestorom korzystającym z kredytu. Nie mogą z niej skorzystać inwestorzy realizujący przedsięwzięcia termomodernizacyjne wyłącznie z własnych środków.

PROGRAM MINISTRA RODZINY, PRACY I POLITYKI SPOŁECZNEJ PN. AKTYWNE FORMY PRZECIWDZIAŁANIA WYKLUCZENIU SPOŁECZNEMU „NOWY WYMIAR 2020”

Zadaniem Ministra Rodziny, Pracy i Polityki Społecznej jest wspieranie jednostek samorządu terytorialnego oraz organizacji pozarządowych w większej aktywności dotyczącej wykorzystywania instrumentów „aktywnych form pomocy” w pokonywaniu barier utrudniających wyjście z sytuacji wykluczenia społecznego. Dlatego też największym wyzwaniem stawianym jako priorytet nowego Programu jest podejmowanie działań ukierunkowanych na włączenie społeczne jednostek lub grup osób, w tym także rodzin doświadczających ubóstwa i wykluczenia z różnych przyczyn.

Głównym celem Programu *Aktywne formy przeciwdziałania wykluczeniu społecznemu – nowy wymiar 2020* jest włączanie i wzmacnianie uczestniczenia w życiu społecznym i zawodowym osób wykluczonych społecznie oraz rozwój systemu aktywnej integracji poprzez wsparcie jednostek samorządu terytorialnego i organizacji pozarządowych.

Niektóre projekty objęte Planem działań mogą ubiegać się o dofinansowanie w ramach następujących

PLAN DZIAŁAŃ - GMINA ANDRESPOL

konkursów:

- Nowe horyzonty aktywnej integracji w środowisku lokalnym – animacja, edukacja, aktywizacja na rzecz zmniejszenia wykluczenia społecznego,
- Partnerstwa przeciw wykluczeniu społecznemu – profesjonalne aktywne formy pomocy ze szczególną rolą zatrudnienia socjalnego,

8. SYSTEM REALIZACJI I MONITORINGU PLANU DZIAŁAŃ

Plan działań dla Gminy Andrespol jest dokumentem, który określa cele i plany działań na kilka lat, dlatego ważnym elementem decydującym o skuteczności realizacji jego założeń jest skuteczny i zintegrowany system wdrażania. Pierwszym etapem wdrożenia Planu będzie jego przyjęcie stosowną uchwałą Rady Gminy.

Za wdrażanie i monitoring Planu odpowiedzialny będzie Wójt Gminy.

Proces monitorowania jest jednym z kluczowych elementów procesu zarządzania Planem. Celem monitoringu jest prawidłowa i efektywna realizacja założeń Planu, dostarczenie informacji na temat rzeczowego i finansowego stopnia zrealizowania działań oraz ocenę tego procesu, a także określenie występujących trudności lub niezgodności.

Monitoring realizacji Planu będzie prowadzony przez Urząd Gminy w zakresie realizacji poszczególnych działań natomiast monitoring całości procesu będzie należał Wójta Gminy. Jego zadaniem będzie bieżący monitoring, polegający na systematycznym zbieraniu oraz analizowaniu ilościowych i jakościowych informacji na temat wdrażanych projektów oraz realizacji całego Planu, a także sprawdzanie czy wdrażane projekty są zgodne z wcześniejszymi celami i założeniami Planu.

Za realizację planu w ramach struktur Urzędu Gminy odpowiedzialne będą:

- Referat Finansowy,
- Referat Realizacji Projektów,
- Referat Infrastruktury Technicznej.

Efektywne przeprowadzenie działań w Gminie Andrespol będzie polegało na monitorowaniu wydatków oraz efektów rzeczowych działań. Monitorowanie powinno obejmować następujące etapy: zbieranie, raportowanie i interpretowanie danych, opisując postęp i efekty realizowanego dokumentu. Monitoring rzeczowy będzie polegał na pozyskiwaniu informacji o postępach w realizacji zaplanowanych działań, przedstawi efekty realizacji przedsięwzięć, a także zapewni zgodność z założeniami Planu. Monitoring finansowy umożliwi kontrolę nad finansowymi aspektami inwestycji, będzie podstawą do oceny sprawności wydatkowania środków. Ponadto monitoring finansowy będzie oferował pomoc partnerom uczestniczącym w realizacji Planu, w uzyskaniu informacji dotyczących możliwych do pozyskania zewnętrznych źródeł finansowania inwestycji. Równoległe, monitoringiem objęte będą także uwarunkowania i zmiany jakie zachodzą w całej gminie i otoczeniu.

Ważnym elementem monitoringu Planu działań będzie zestawienie wskaźników produktu, które pozwolą na określenie efektów rzeczowych realizacji projektów. Wskaźniki te są określone w odniesieniu do problemów, które zostały zaplanowane do rozwiązania w ramach Planu działań w sferach społecznej, gospodarczej, przestrzenno-funkcjonalnej, technicznej i środowiskowej gminy. Wskaźniki te dotyczą generalnie następujących zagadnień:

- zatrudnienia,
- bezpieczeństwa publicznego,
- ochrony dziedzictwa kulturowego,
- edukacji, kształcenia zawodowego,
- infrastruktury społecznej,
- zdrowia,
- transportu i środowiska,
- aktywności kulturalnej,
- sportu i rekreacji,
- integracji różnych grup społecznych,

PLAN DZIAŁAŃ - GMINA ANDRESPOL

- środowiska zamieszkania i przestrzeni publicznej,
- poprawy wizerunku gminy,
- jakości i komfortu życia społeczności lokalnej.

Stopień wdrażania oraz postępy w realizacji konkretnych projektów powinny być monitorowane za pomocą karty monitoringowej projektu. Przedstawiony poniżej wzór karty oceny projektów powinien zostać wypełniony przez poszczególne podmioty wykonawcze po zakończeniu realizacji projektu. Dzięki takim kartom możliwe będzie monitorowanie rezultatu z perspektywy pojedynczej inwestycji, co umożliwi opisanie i porównanie efektów w sposób przejrzysty i jednoznaczny. Posiadając karty monitoringu projektów już zrealizowanych inwestycji, będzie możliwa ocena ich skuteczności. Ponadto będzie możliwe oszacowanie zagrożeń oraz szans inwestycji o podobnym charakterze.

PLAN DZIAŁAŃ - GMINA ANDRESPOL

Tabela 24. Wzór karty monitoringu projektu Planu działań (źródło: opracowanie CDE Sp. z o.o.)

Nazwa projektu		
Opis realizowanych zadań w roku sprawozdawczym		
Podmiot realizujący projekt		
Partnerzy realizacji projektu uczestniczący w zadaniach w danym roku		
Data rozpoczęcia realizacji:		
Data zakończenia realizacji:		
Planowane nakłady finansowe na realizację projektu w trakcie roku	Własne	Zewnętrzne
Całkowite poniesione nakłady finansowe na realizację projektu:		
Zakładana wartość wskaźnika produktu projektu:		
Wartość wskaźnika produktu projektu osiągnięta w roku sprawozdawczym:		
Możliwe ryzyka dalszej realizacji projektu		
Propozycje działań minimalizujących ryzyka		

9. Spis tabel

Tabela 1. Sołectwa Gminy Andrespol wraz z ich powierzchnią i udziałem procentowym ogółu mieszkańców gminy (źródło: www.andrespol.pl)	6
Tabela 2. Ludność wg grup wiekowych w gminie Andrespol w latach 2012-2015 (źródło: Bank Danych Lokalnych, GUS)	9
Tabela 3. Obciążenie demograficzne w porównaniu lokalnym – stan na rok 2015 (źródło: GUS/BDL)	9
Tabela 4. Bezrobotni zarejestrowani wg płci w gminie Andrespol w latach 2012-2015 (źródło: Bank Danych Lokalnych, GUS)	10
Tabela 5. Stopa bezrobocia w porównaniu lokalnym – stan na rok 2015 (źródło: GUS/BDL)	10
Tabela 6. Liczba rodzin korzystających z pomocy społecznej w gminie Andrespol w latach 2010-2012 (źródło: SIIRPS)	11
Tabela 7. Liczba świadczeń pomocy społecznej w porównaniu lokalnym – stan na rok 2015 (źródło: GUS/BDL)	12
Tabela 8. Frekwencja wyborcza w porównaniu lokalnym – stan na rok 2015 (źródło: Państwowa Komisja Wyborcza)	12
Tabela 9. Liczba organizacji pozarządowych w porównaniu lokalnym – stan na rok 2015 (źródło: GUS/BDL)	13
Tabela 10. Przestępstwa popełnione na terenie gminy Andrespol w 2012 roku (źródło: SIIRPS)	14
Tabela 11. Poziom przestępczości w porównaniu lokalnym – stan na rok 2015 (źródło: GUS/BDL)	15
Tabela 12. Liczba podmiotów gospodarki narodowej wg rejestru REGON w gminie Andrespol w latach 2012-2015 (źródło: GUS/BDL)	15
Tabela 13. Podmioty gospodarcze w gminie Andrespol wg sekcji PKD w 2015 r. (źródło: GUS/BDL)	16
Tabela 14. Działalność gospodarcza w porównaniu lokalnym – stan na rok 2015 (źródło: GUS/BDL)	16
Tabela 15. Powierzchnia terenów zieleni w porównaniu lokalnym – stan na rok 2015 (źródło: GUS/BDL)	18
Tabela 16. Charakterystyka infrastruktury technicznej na terenie gminy – stan na 2015 r. (źródło: Bank Danych Lokalnych, GUS)	19
Tabela 17. Stan korzystania z urządzeń sieciowych w porównaniu lokalnym – stan na rok 2015 (źródło: GUS/BDL)	20
Tabela 18. Wyroby azbestowe [kg] na terenie gminy Andrespol (źródło: Baza Azbestowa)	21
Tabela 19. Ilość wyrobów azbestowych w porównaniu lokalnym – stan na rok 2015 (źródło: Baza Azbestowa)	21
Tabela 20. Formy ochrony przyrody występujące na terenie gminy Andrespol (źródło: CRFOP)	24
Tabela 21. Analiza SWOT (źródło: opracowanie CDE Sp. z o.o.)	26
Tabela 22. Komplementarność i logika powiązań pomiędzy działaniami a celami planu (źródło: opracowanie CDE Sp. z o.o.)	31
Tabela 23. Harmonogram rzeczowo-finansowy Planu działań (źródło: opracowanie CDE Sp. z o.o.)	32
Tabela 24. Wzór karty monitoringu projektu Planu działań (źródło: opracowanie CDE Sp. z o.o.)	55

10. Spis rysunków

Rysunek 1. Położenie Gminy Andrespol na tle województwa łódzkiego i powiatu łódzkiego wschodniego (źródło: www.kupsprzedaj.pl/mapa/)	6
Rysunek 2. Plan Gminy Andrespol (źródło: www.andrespol.mycity.com.pl)	7
Rysunek 3. Mapa Gminy Andrespol z zasięgiem terytorialnym działań (źródło: opracowanie CDE Sp. z o.o.)	36
Rysunek 4. Źródła finansowania działań ze środków publicznych (źródło: opracowanie CDE Sp. z o.o.)	46
Rysunek 5. Źródła finansowania działań ze środków prywatnych (źródło: opracowanie CDE Sp. z o.o.)	47