

MAPA SYTUACYJNO WYSOKOŚCIOWA
do celów projektowych
Skala 1:500







Opracowano na podstawie mapy zasadniczej gm. Andrzejów, skala nr 122 224 214 oraz pomiaru uzupełniającego z nr-cs Wzśenisz 2009 r.

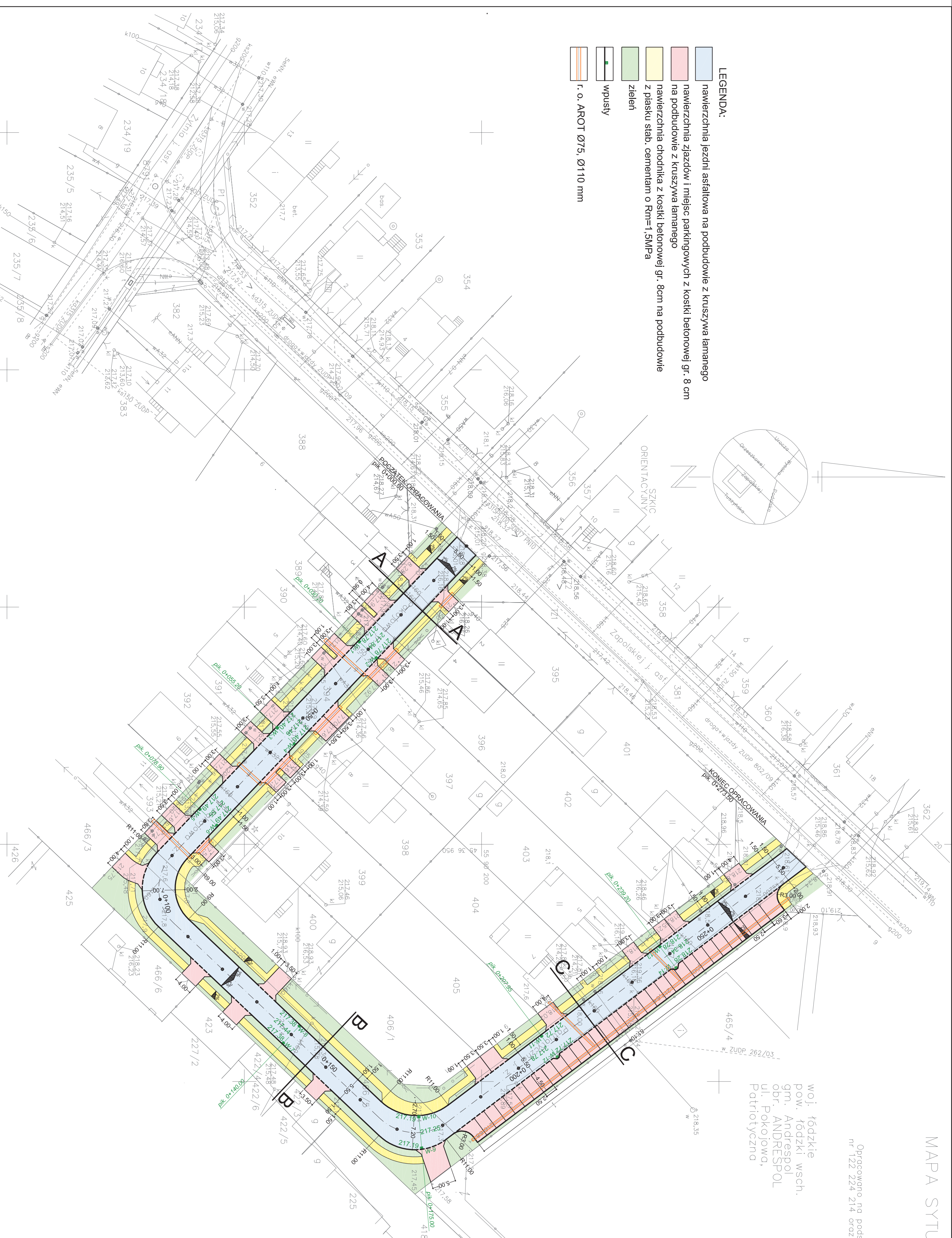
woj. łódzkie
pow. łódzki wsch.
gm. Andrzejów
obr. ANDRZEPOL
ul. Pokojowa,
Patriotyczna


Wzrost: inż. Zdzisław Woźny
UŚLUGI GEODEZYJNE Power Woźny
Pracownia Projektowa

Kierownik robót
Upr. geod. nr 1031

L. ks. rob. 2359-111/09 Łódź dn. 01.10.2009

- LEGENDA:
-  nawierzchnia jezdni asfaltowa na podbudowie z kruszywa łamanego
 -  nawierzchnia zjazdów i miejsc parkingowych z kostki betonowej gr. 8 cm na podbudowie z kruszywa łamanego
 -  nawierzchnia chodnika z kostki betonowej gr. 8cm na podbudowie z płasku słab. cementem o Rm=1,5MPa
 -  zieleni
 -  wpusty
 -  r. o. AROT Ø75, Ø110 mm



		PROTETECH Usługi Projektowo-Konstrukcyjne Anna Tarnowska 95-300 Kuno, ul. Siesteca 22/15, tel./fax. 024 2543112 kom. 661050079 email: anna.tarnowska@interia.pl	
Nazwa opracowania		Przebudowa ulicy Pokojowej i Patriotycznej	
Przeznaczenie		Projekt zagospodarowania terenu	
Lokalizacja obiektu		Andrzejów, dz. ewid. nr 304, 465/5, 407	
Inwestor		Gmina Andrzejów ul. Rokickiego 126, 95-020 Andrzejów	
Projektant		mgr inż. Tomasz Hołc	
Skala		1:300	
Data		07.2010 r.	
LDD/0700/		PWOD/07	