

PROGNOZA ODDZIAŁYWANIA NA ŚRODOWISKO DO MIEJSCOWEGO PLANU ZAGOSPODAROWANIA PRZESTRZENNEGO DLA TERENU POŁOŻONEGO PRZY ULICY OFICERSKIEJ 4 W WIŚNIOWEJ GÓRZE


SKALA 1:1000

0 25 50m
WYŁOŻENIE DO PUBLICZNEGO WGLĄDU

RYSUNEK PROGNOZY

Załącznik Nr 1 do Uchwały Nr ...
Rady Gminy Andrespol z dnia ...

OZNACZENIA PROGNOZY



TERENY PRZEZNACZONE POD REALIZACJĘ ZABUDOWY



ISTNIEJĄCA ZIELEŃ



UDZIAŁ POWIERZCHNI BIOLOGICZNIE CZYNNEJ W POWIERZCHNI DZIAŁKI




TERENY PODLEGAJĄCE OCHRONIE AKUSTYCZNEJ

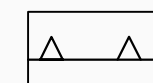
ELEMENTY OBOWIĄZUJĄCE



GRANICA OBSZARU OBJĘTEGO PLANEM



LINIE ROZGRANICZAJĄCE TERENY O RÓŻNYM PRZEZNACZENIU
LUB O RÓŻNYCH ZASADACH ZAGOSPODAROWANIA

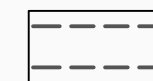


NIEPRZEKRACZALNE LINIE ZABUDOWY

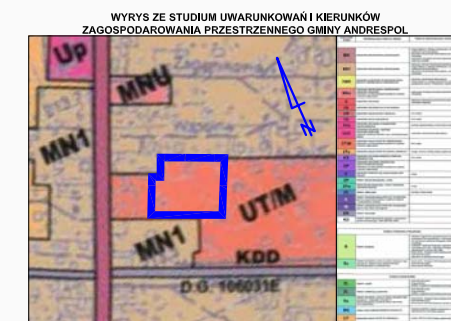
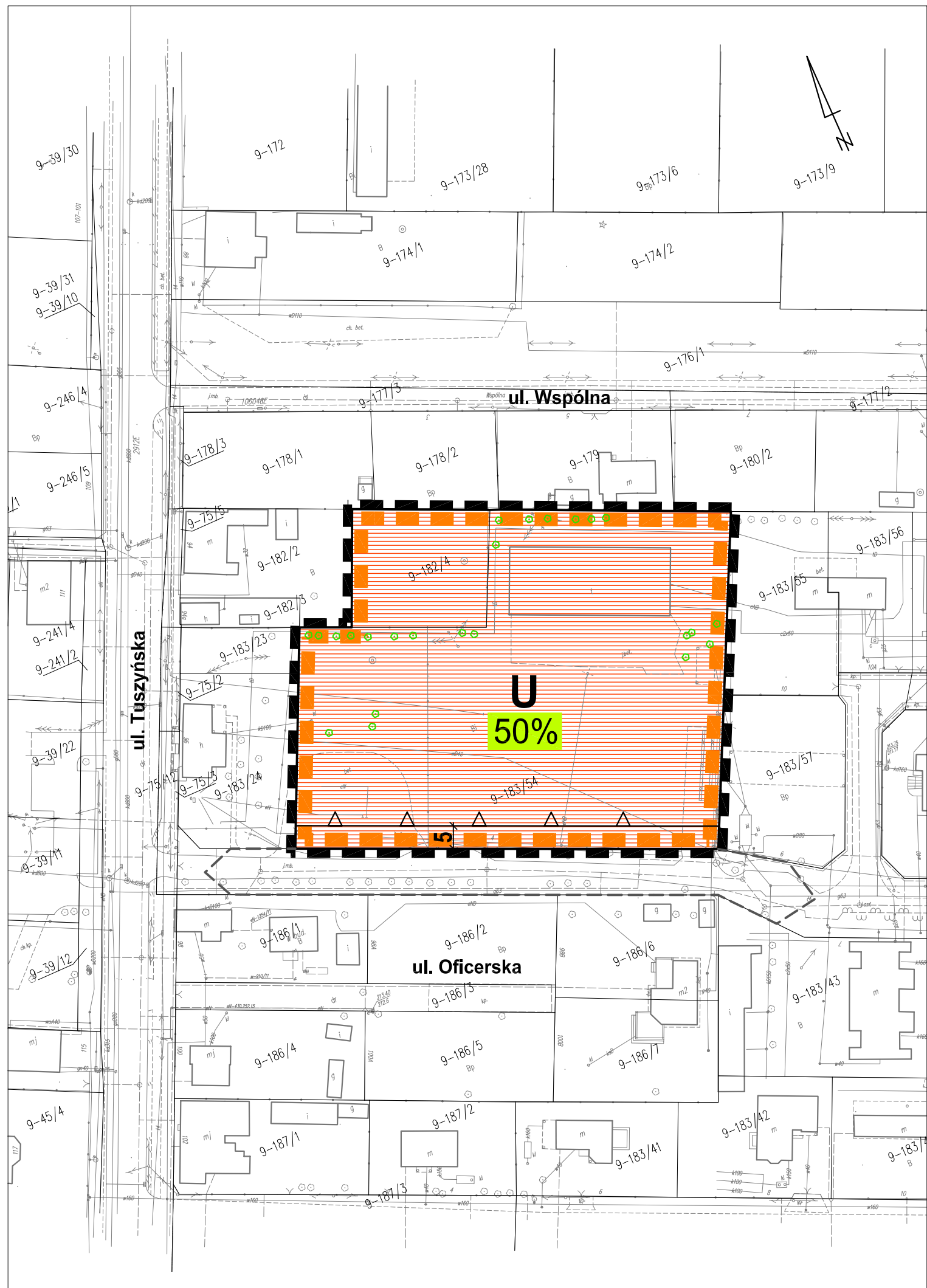


TEREN ZABUDOWY USŁUG ZDROWIA, OŚWIATY, SPORTU I TURYSTYKI

ELEMENTY INFORMACYJNE



LINIE ROZGRANICZAJĄCE DRÓG POZA OBSZAREM OBJĘTYM PLANEM



GRANICA OBSZARU OBJĘTEGO PLANEM

WYPIS Z ROZDZIAŁU 3.1.11

Tereny o przeważającej funkcji zabudowy usług turystyki, sportu i rekreacji
i zabudowy mieszkaniowej na zasadach równorzędnych
- do ustalenia w planach miejscowych

Funkcje dopuszczalne - Inna zabudowa usługowa,
w tym usługi publiczne (realizowana tylko na działkach nie zalesionych)

PRACOWNIA TEREN

EWA KRAKOWSKA UPR.URB. NR 1099/90
90-448 ŁÓDŹ
UL. ŻWIRKI 1C LOK. 3

CZERWIEC 2017