

MIEJSCOWY PLAN ZAGOSPODAROWANIA PRZESTRZENNEGO DLA TERENU POŁOŻONEGO W REJONIE ULIC: TULIPANOWEJ I GŁÓWNEJ W MIEJSCOWOŚCI JUSTYNÓW

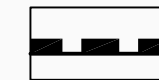
RYSUNEK PLANU

Załącznik Nr 1 do Uchwały Nr ...
Rady Gminy Andrespol z dnia ...


SKALA 1:1000

0 25 50m
WYŁOŻENIE DO PUBLICZNEGO WGLĄDU

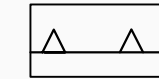
ELEMENTY OBOWIĄZUJĄCE



GRANICA OBSZARU OBJĘTEGO PLANEM



LINIE ROZGRANICZAJĄCE TERENY O RÓŻNYM PRZEZNACZENIU
LUB O RÓŻNYCH ZASADACH ZAGOSPODAROWANIA



NIEPRZEKRACZALNE LINIE ZABUDOWY

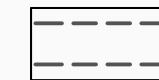


TEREN ZABUDOWY MIESZKANIOWEJ JEDNORODZINNEJ



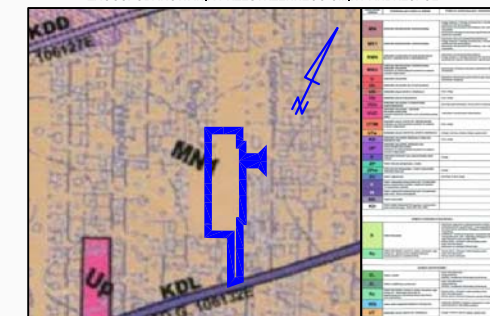
TERENY DRÓG PUBLICZNYCH KLASY DOJAZDOWEJ

ELEMENTY INFORMACYJNE



LINIE ROZGRANICZAJĄCE DRÓG POZA OBSZAREM OBJĘTYM PLANEM

WYRYS ZE STUDIUM UWARUNKOWAŃ I KIERUNKÓW
ZAGOSPODAROWANIA PRZESTRZENNEGO GMINY ANDRESPOL



GRANICA OBSZARU OBJĘTEGO PLANEM

PRACOWNIA TEREN

EWA KRAKOWSKA UPR.URB. NR 1099/90

90-448 ŁÓDŹ
UL. ŻWIRKI 1C LOK. 3

CZERWIEC 2017