


PROGNOZA ODDZIAŁYWANIA NA ŚRODOWISKO DO MIEJSCOWEGO PLANU ZAGOSPODAROWANIA PRZESTRZENNEGO DLA TERENU POŁOŻONEGO W REJONIE ULIC: TULIPANOWEJ I GŁÓWNEJ W MIEJSCOWOŚCI JUSTYNÓW





SKALA 1:1000





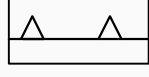


RYSUNEK PROGNOZY

Załącznik Nr 1 do Uchwały Nr ...
Rady Gminy Andrespol z dnia ...

OZNACZENIA PROGNOZY

-  TERENY PRZEZNACZONE POD REALIZACJĘ ZABUDOWY
-  TERENY PRZEZNACZONE POD REALIZACJĘ DRÓG
-  UDZIAŁ POWIERZCHNI BIOLOGICZNIE CZYNNEJ W POWIERZCHNI DZIAŁKI
-  TERENY PODLEGAJĄCE OCHRONIE AKUSTYCZNEJ

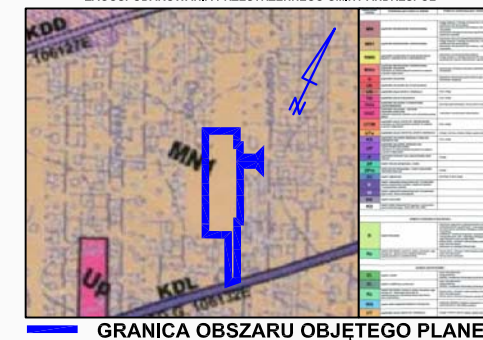
ELEMENTY OBOWIĄZUJĄCE

-  GRANICA OBSZARU OBJĘTEGO PLANEM
-  LINIE ROZGRANICZAJĄCE TERENY O RÓŻNYM PRZEZNACZENIU
LUB O RÓŻNYCH ZASADACH ZAGOSPODAROWANIA
-  NIEPRZEKRACZALNE LINIE ZABUDOWY
-  **MN** TEREN ZABUDOWY MIESZKANIOWEJ JEDNORODZINNEJ
-  **KDD** TERENY DRÓG PUBLICZNYCH KLASY DOJAZDOWEJ

ELEMENTY INFORMACYJNE

-  LINIE ROZGRANICZAJĄCE DRÓG POZA OBSZAREM OBJĘTYM PLANEM

WYRYS ZE STUDIUM UWARUNKOWAŃ I KIERUNKÓW
ZAGOSPODAROWANIA PRZESTRZENNEGO GMINY ANDRESPOL



GRANICA OBSZARU OBJĘTEGO PLANEM

PRACOWNIA TEREN

EWA KRAKOWSKA UPR.URB. NR 1099/90
90-448 ŁÓDŹ
UL. ŻWIRKI 1C LOK. 3

CZERWIEC 2017

