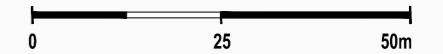


MIJSCOWY PLAN ZAGOSPODAROWANIA PRZESTRZENNEGO DLA TERENU POŁOŻONEGO W REJONIE ULIC: PRYWATNEJ I M.KONOPNICKIEJ W MIEJSCOWOŚCI WIŚNIOWA GÓRA



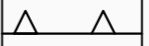

RYSUNEK PLANU

Załącznik Nr 1 do Uchwały Nr ...
Rady Gminy Andrespol z dnia ...



SKALA 1:1000

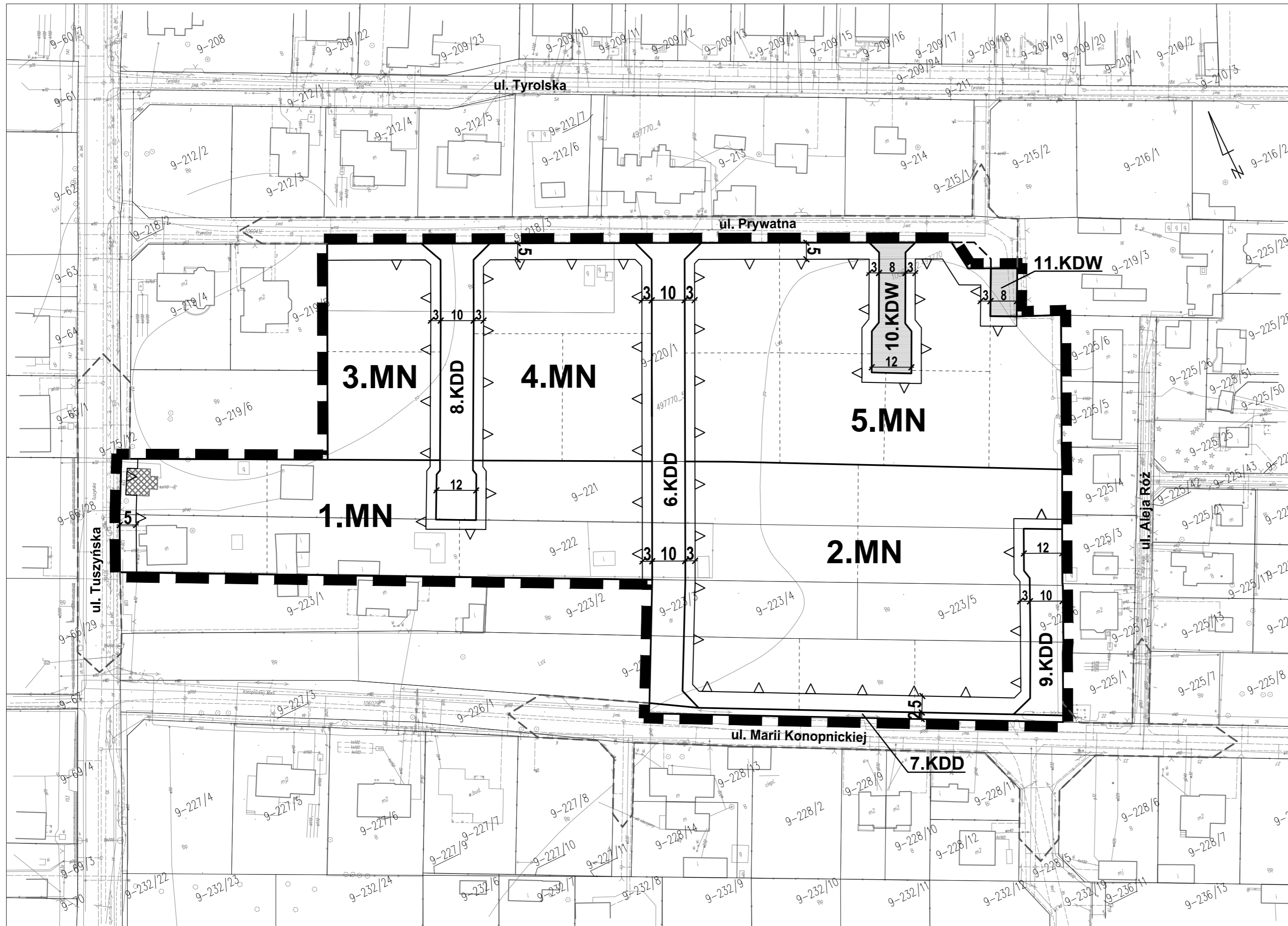


ELEMENTY OBOWIĄZUJĄCE

-  GRANICA OBSZARU OBJĘTEGO PLANEM
-  LINIE ROZGRANICZAJĄCE TERENY O RÓŻNYM PRZEZNACZENIU
LUB O RÓŻNYCH ZASADACH ZAGOSPODAROWANIA
-  NIEPRZEKRACZALNE LINIE ZABUDOWY
- MN** TERENY ZABUDOWY MIESZKANIOWEJ JEDNORODZINNEJ
- KDD** TERENY DRÓG PUBLICZNYCH KLASY DOJAZDOWEJ
- KDW** TERENY DRÓG WEWNĘTRZNYCH
-  BUDYNEK WPISANY DO GMINNEJ EWIDENCJI ZABYTKÓW

ELEMENTY INFORMACYJNE

-  LINIE ROZGRANICZAJĄCE DRÓG POZA OBSZAREM OBJĘTYM PLANEM
-  SUGEROWANE PODZIAŁY NA NOWE DZIAŁKI BUDOWLANE



PRACOWNIA TEREN

EWA KRAKOWSKA UP.R.URB. NR 1099/90
90-448 ŁÓDŹ
UL. ŻWIRKI 1C LOK. 3

SIERPIEŃ 2017

MAPA ZASADNICZA W POSTACI WEKTOROWEJ
LICENCJA NR PODGIK.L.442.2984.2016_1006_CLO Z DNIA 18.11.2016 R.