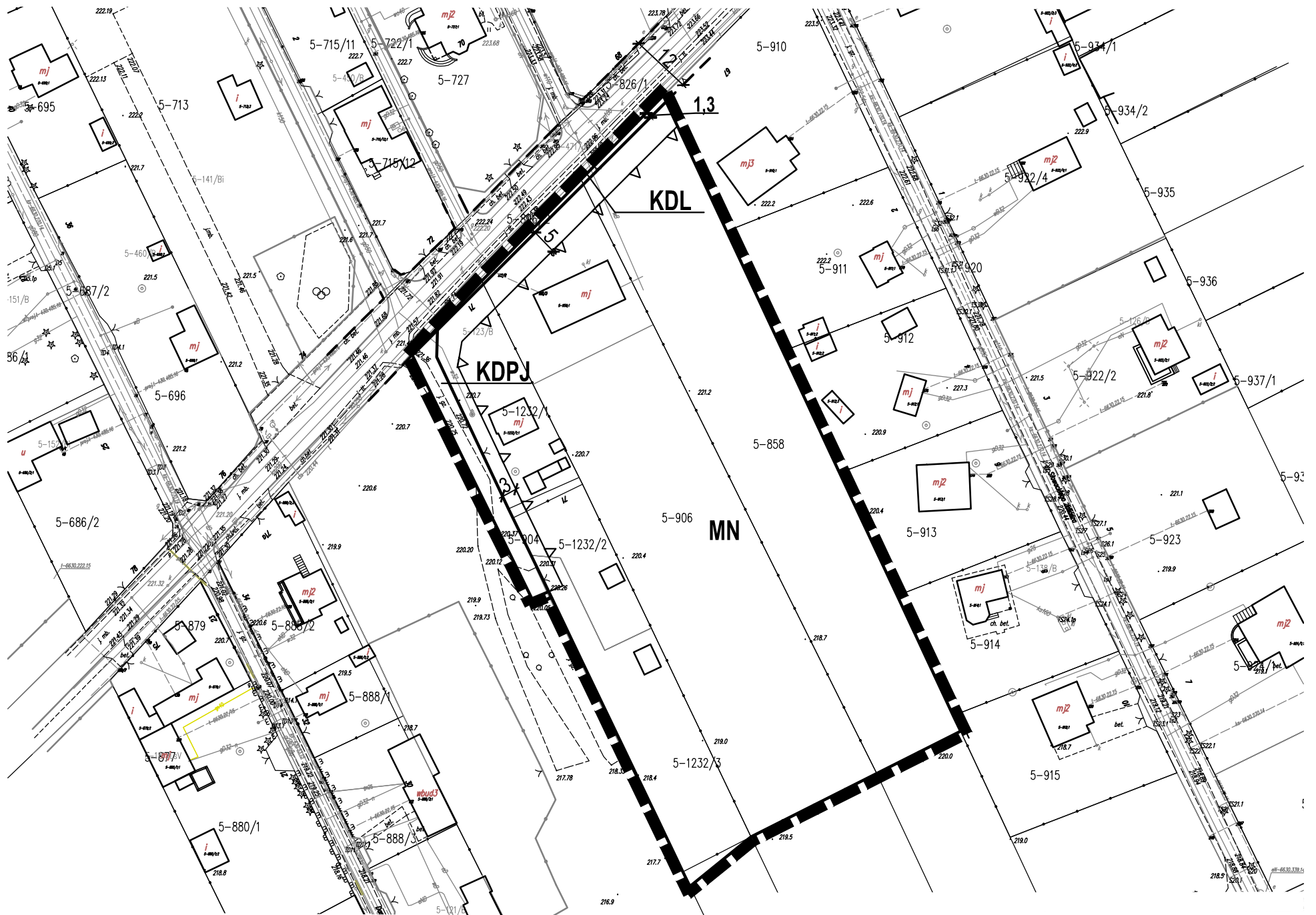



# MIEJSCOWY PLAN ZAGOSPODAROWANIA PRZESTRZENNEGO DLA TERENU POŁOŻONEGO W REJONIE ULICY GŁÓWNEJ 69-71 W MIEJSCOWOŚCI JUSTYNÓW



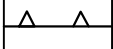



## RYSUNEK PLANU

Załącznik Nr 1 do Uchwały Nr ...  
Rady Gminy Andrespol z dnia ...

SKALA 1:1000



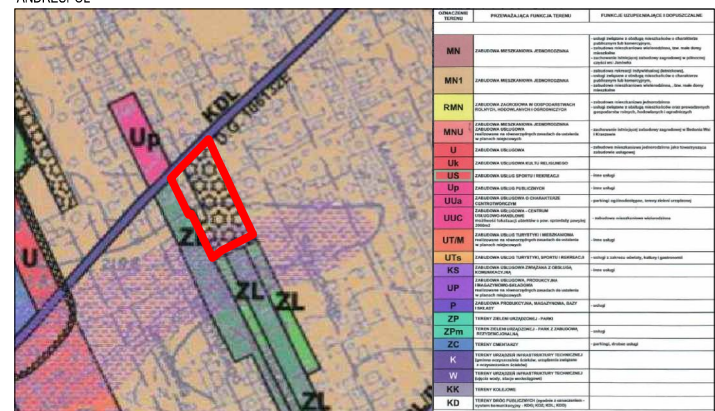
### OZNACZENIA OBOWIĄZUJĄCE

-  GRANICA OBSZARU OBJĘTEGO PLANEM
-  LINIE ROZGRANICZAJĄCE TERENY O RÓŻNYM PRZEZNACZENIU LUB RÓŻNYCH ZASADACH ZAGOSPODAROWANIA
-  NIEPRZEKRACZALNE LINIE ZABUDOWY
-  **MN** TEREN ZABUDOWY MIESZKANIOWEJ JEDNORODZINNEJ
-  **KDL** TEREN DROGI PUBLICZNEJ KLASY LOKALNEJ
-  **KDPJ** TEREN CIĄGU PIESZO-JEZDNEGO

### OZNACZENIA INFORMACYJNE

-  LINIE ROZGRANICZAJĄCE DRÓG POZA OBSZAREM OBJĘTYM PLANEM

WYRYS ZE ZMIANY STUDIUM UWARUNKOWAŃ I KIERUNKÓW ZAGOSPODAROWANIA PRZESTRZENNEGO GMINY ANDRESPOL



 GRANICA OBSZARU OBJĘTEGO PLANEM

**PRACOWNIA TEREN**

EWA KRAKOWSKA

UL. ŻWIRKI 1C LOK. 3

LIPIEC 2019