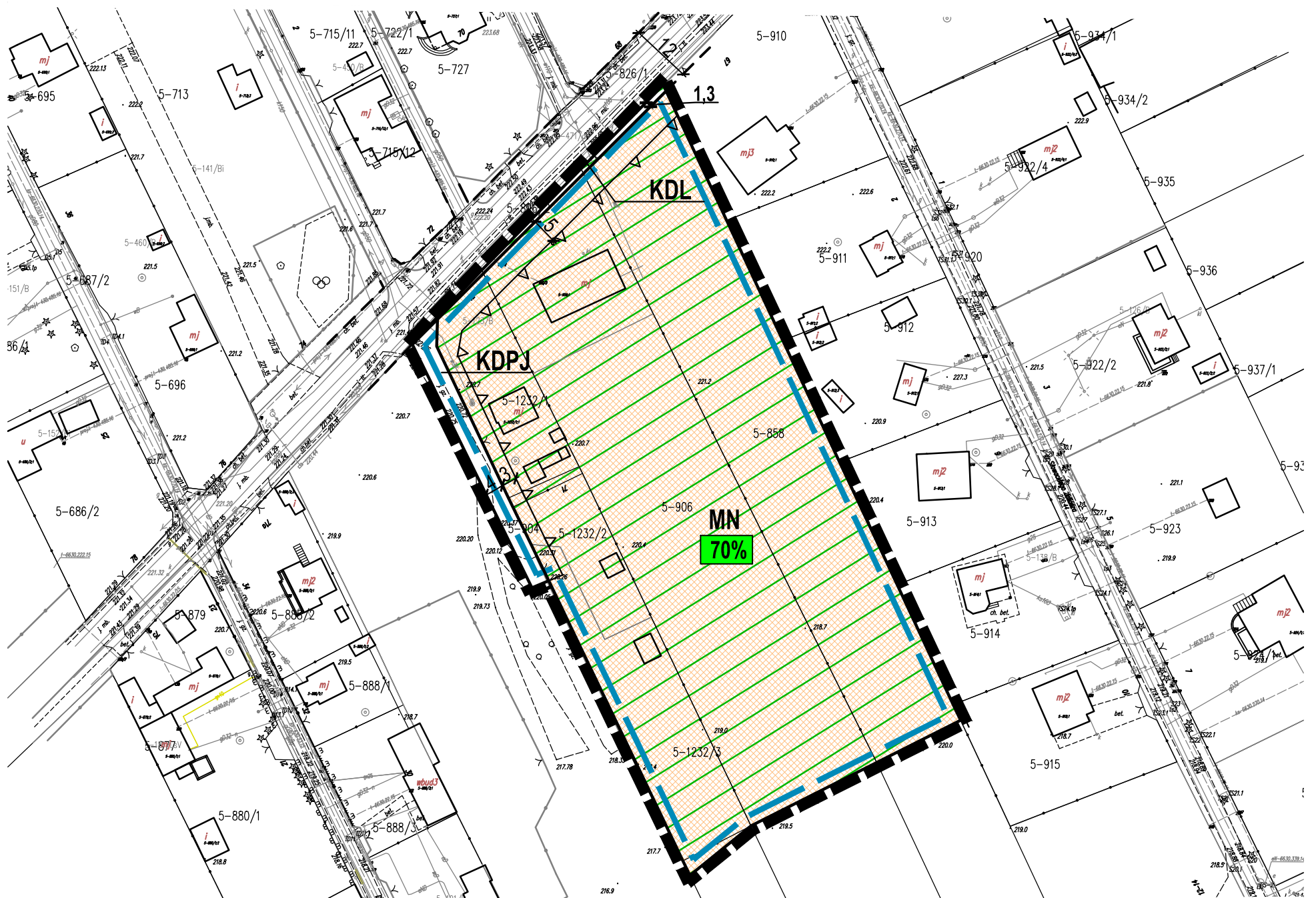


PROGNOZA ODDZIAŁYWANIA NA ŚRODOWISKO DO MIEJSCOWEGO PLANU ZAGOSPODAROWANIA PRZESTRZENNEGO DLA TERENU POŁOŻONEGO W REJONIE ULICY GŁÓWNEJ 69-71 W MIEJSCOWOŚCI JUSTYNÓW



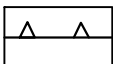



RYSUNEK PROGNOZY

SKALA 1:1000

0 25 50m




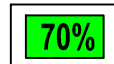


OZNACZENIA OBOWIĄZUJĄCE

-  GRANICA OBSZARU OBJĘTEGO PLANEM
-  LINIE ROZGRANICZAJĄCE TERENY O RÓŻNYM PRZEZNACZENIU LUB RÓŻNYCH ZASADACH ZAGOSPODAROWANIA
-  NIEPRZEKRACZALNE LINIE ZABUDOWY
-  TEREN ZABUDOWY MIESZKANIOWEJ JEDNORODZINNEJ
-  TEREN DRUGI PUBLICZNEJ KLASY LOKALNEJ
-  TEREN CIĄGU PIESZO-JEZDNEGO

OZNACZENIA INFORMACYJNE

-  LINIE ROZGRANICZAJĄCE DRÓG POZA OBSZAREM OBJĘTYM PLANEM

OZNACZENIA PROGNOZY

-  TERENY CHRONIONE AKUSTYCZNIE
-  UDZIAŁ POWIERZCHNI BIOLOGICZNIE CZYNNEJ W POWIERZCHNI DZIAŁKI BUDOWLANEJ
-  OBSZAR GZWP NR 403 I 404 - cały obszar planu
-  OBSZAR Z NAKAZEM ZACHOWANIA LEŚNEGO CHARAKTERU DZIAŁEK

PRACOWNIA **TEREN**

EWA KRAKOWSKA

UL. ŻWIRKI 1C LOK. 3

LIPIEC 2019