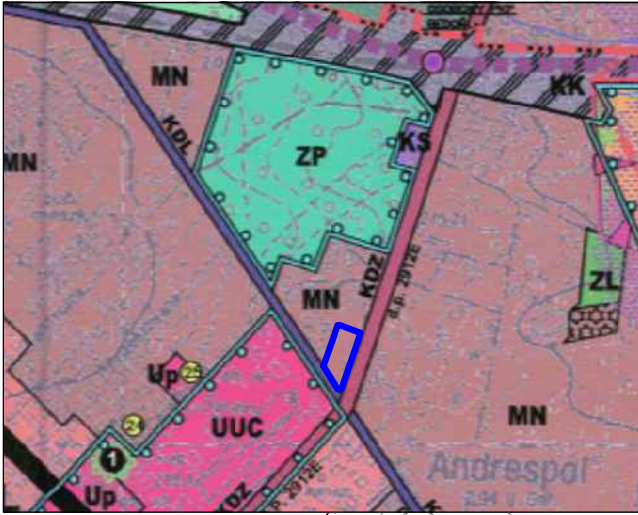










MIEJSCOWY PLAN ZAGOSPODAROWANIA PRZESTRZENNEGO DLA TERENU POŁOŻONEGO PRZY ULICY BRZEZIŃSKIEJ I TURYSTYCZNEJ W ANDRESPOLU

RYSUNEK PLANU



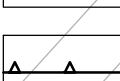

Załącznik Nr 1 do Uchwały Nr
Rady Gminy Andrespol z dnia

WYRYS ZE STUDIUM UWARUNKOWAŃ I KIERUNKÓW ZAGOSPODAROWANIA PRZESTRZENNEGO GMINY ANDRESPOL - KIERUNKI ROZWOJU I POLITYKA PRZESTRZENNA

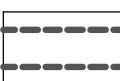
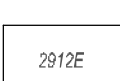



-  GRANICA OBSZARU OBJĘTEGO PLANEM
-  DROGA KLASY "Z" - ZBIORCZE
-  DROGA KLASY "L" - LOKALNE
-  TERENY KOŁEJOWE
-  PRZESTRZEŃ PUBLICZNA
-  ZABUDOWA MIESZKANIOWA JEDYNOGODZINNA
Funkcje mieszkalne i doposażenie:
- usługi związane z obsługą mieszkańców o charakterze publicznym lub komercyjnym;
- zabudowa mieszkalna wielorodzinna, tzn. wale dachy mieszkalne;
- zabudowa mieszkalna jednorodzinna, w szczególności części z ul. Janiewka
-  ZABUDOWA USŁUGOWA - CENTRUM USŁUGO-WYKONAWCZO-WYKONAWCZO
możliwość lokalizacji obiektów o pow. sprzedaży pow. 2000m²
Funkcje uzupełniające i doposażenie:
- zabudowa mieszkalna wielorodzinna
-  TERENY ZIELENI URZĄDZONEJ - PARKI

OZNACZENIA OBOWIĄZUJĄCE


-  GRANICA OBSZARU OBJĘTEGO PLANEM
-  LINIA ROZGRANICZAJĄCA TERENY O RÓŻNYM PRZEZNACZENIU LUB RÓŻNYCH ZASADACH ZAGOSPODAROWANIA
-  NIEPRZEKRACZALNE LINIE ZABUDOWY
-  **U** TEREN ZABUDOWY ADMINISTRACJI O CHARAKTERZE PUBLICZNYM, USŁUG I HANDLU

OZNACZENIA INFORMACYJNE

-  LINIE ROZGRANICZAJĄCE DROGI POZA GRANICĄ PLANU
-  2912E DROGA POWIATOWA NR 2912E
-  106001E DROGA GMINNA NR 106001E



SKALA 1 : 1000



PRACOWNIA TEREN

EWA KRAKOWSKA UPR.URB. NR 1099/90
90-148 ŁÓDŹ
UL. ZWIRKI 1C LOK. 3

PAŹDZIERNIK 2019

LICENCJA MAPY NR GIK.6642.1033.2019_1006_P
WYDANA PRZEZ STAROSTWO POWIATOWE W ŁÓDZI